



## La Société préhistorique française



La Société préhistorique française est l'une des plus anciennes sociétés européennes d'archéologie. Elle a été fondée en 1904. C'est une association loi de 1901. Elle a été reconnue d'utilité publique en 1910 et a obtenu le Grand Prix de l'Archéologie en 1982. La SPF compte actuellement près d'un millier de membres répartis dans quarante-six pays, dont un tiers d'institutions (bibliothèques, universités ou associations).

Ses activités consistent principalement en l'organisation de réunions scientifiques et en l'édition de publications. C'est un lieu d'échanges et de débats pour les préhistoriens, professionnels, étudiants et amateurs, quelle que soit leur spécialité, dans un cadre chronologique courant du Paléolithique au premier âge du Fer.

Le conseil d'administration de la SPF comprend vingt-quatre personnes, élues par les membres de l'association. Il est renouvelable par tiers annuellement. Sa composition est publiée dans chaque bulletin. La représentativité du conseil d'administration de la SPF, par discipline et par région, est un souci constant lors du renouvellement des membres.

Les réunions scientifiques organisées par la Société sont de trois types :

- ◆ *Les séances de la Société préhistorique française* deux à trois fois par an. Ces réunions d'une durée d'une ou deux journées portent sur des thèmes variés : bilans régionaux ou nationaux sur les découvertes et travaux récents ou synthèses sur une problématique en cours dans un secteur de recherche ou une période en particulier.
- ◆ *Les Congrès préhistoriques de France*, organisés tous les 4 à 6 ans depuis 1904. Ces congrès portent généralement sur des thématiques larges et fédératrices à l'échelle de la Préhistoire.
- ◆ *L'Assemblée générale* annuelle au cours de laquelle sont présentés les bilans annuels de l'association. L'assemblée générale est généralement couplée à une réunion scientifique.



## *Le Bulletin de la Société préhistorique française*

Le *Bulletin de la Société préhistorique française* a été publié sans interruption de 1904 à aujourd'hui.

Chaque livraison trimestrielle comprend environ 200 pages. Le *Bulletin* est divisé en deux parties :

- la première partie comprend cinq à six articles scientifiques originaux, d'intérêt national et international, qui traitent de la Préhistoire, du Paléolithique au premier âge du Fer, selon des champs disciplinaires (approche technologique, culturaliste, environnementaliste, archéométrique...) et thématiques (synthèse, historiographie, résultats de fouille) variés. Nous publions également des articles de chercheurs français à l'étranger et des articles en anglais, allemand, italien et espagnol ;
- la deuxième partie traite des découvertes récentes, des débats, des comptes rendus d'ouvrages, de l'actualité de la recherche (colloques, expositions, dernières parutions) et de la vie de l'association.

Le comité de rédaction de la SPF est composé de dix membres, avec un ou deux responsables par grandes périodes représentées ; chaque article est examiné par deux rapporteurs anonymes sur la base d'une grille d'expertise commune à toutes les propositions d'articles.

Tous les numéros du *BSPF*, de 1904 à 2016, inclus ont été numérisés et sont accessibles gratuitement sur le site Persée (<http://www.persee.fr>). Ils sont également accessibles sur le site JSTOR ([www.jstor.org](http://www.jstor.org)).

## Bulletins de la société préhistorique française



: également téléchargeable avec paiement sécurisé en ligne sur le site web de la SPF [www.prehistoire.org](http://www.prehistoire.org) (tarifs spécifiques)



: disponible au format papier



: téléchargement gratuit en ligne sur le site web de la SPF [www.prehistoire.org](http://www.prehistoire.org)

Réf.		Support	Prix
<b>B1</b>	Le bulletin jusqu' en 2020 inclus => disponible gratuitement sur persée <a href="https://www.persee.fr/collection/bspf">https://www.persee.fr/collection/bspf</a> .		
<b>B2</b>	Le bulletin 2021-2023 à l'unité		25 €
<b>B3</b>	Article du bulletin en version numérique de 2021 à 2024		15€l'art.

## Tables et index du Bulletin

Les tables et index sont accessibles sur le portail Persée et sur le site de la spf.

## Les éditions non périodiques

Les éditions non périodiques de la SPF regroupent plusieurs collections :

◆ Les actes des *Congrès préhistoriques de France* : à l'occasion de chaque congrès, la Société en publie les actes. Il s'agit soit d'une publication regroupant toutes les communications du congrès, soit de plusieurs ouvrages ayant chacun un thème précis correspondant à l'une des différentes commissions du congrès.

◆ Les *Mémoires* : la Société préhistorique française publie chaque année un ou plusieurs mémoires constituant des monographies de site ou traitant de sujets de synthèse. Soixante-quatre volumes ont été publiés à ce jour.

◆ Les *Séances* : à partir de 2012, la Société préhistorique française publie chaque année les actes d'une ou deux des séances que l'association organise chaque année autour d'un thème. Ces volumes sont mis en ligne en accès libre, sous forme de fichiers PDF, directement sur le site internet de l'association ([www.prehistoire.org](http://www.prehistoire.org)).

La SPF diffuse également plusieurs collections aujourd'hui interrompues et parfois en co-édition :

- ◆ Les *Fiches typologiques de l'industrie osseuse préhistorique*;
  - ◆ Les *Typologies des objets de l'âge du Bronze en France*;
  - ◆ Les *Actes des journées d'information Internéo*;
  - ◆ Les *Travaux* ;
- ainsi que des ouvrages *hors collection*.

Nos publications sont en vente sur le site internet de la Société  
[www.prehistoire.org](http://www.prehistoire.org)

**Adhérents de la Société préhistorique française : - 20 % sur tout le catalogue !**  
Des promotions cumulables sont régulièrement proposées à [tou.te.s](mailto:tou.te.s)

**Vous pouvez désormais commander en ligne  
via un *paiement sécurisé*  
sur notre site web**

**<http://www.prehistoire.org/spf>**

Vous pouvez ainsi :

➤ (Ré-)adhérer à l'association ou vous (ré-)abonner au *Bulletin de la Société préhistorique française* directement en ligne sur :

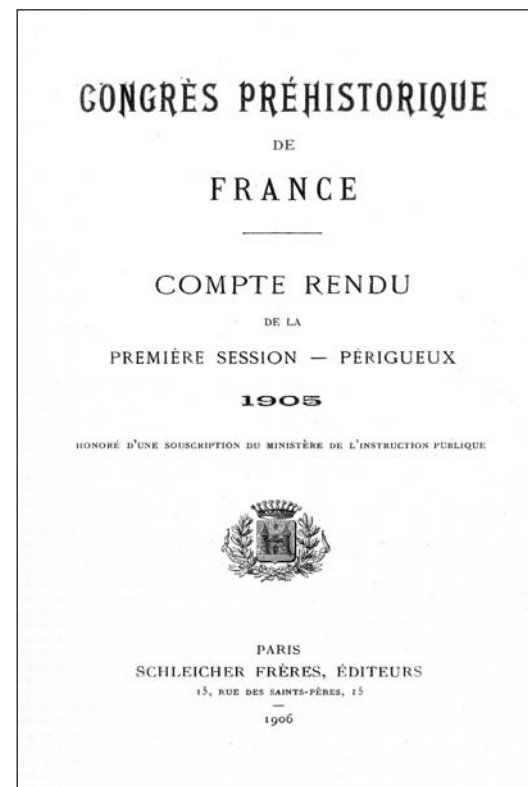
**[http://www.prehistoire.org/515\\_p\\_47120/adherer-a-la-spf-abonnez-vous-au-bspf.html](http://www.prehistoire.org/515_p_47120/adherer-a-la-spf-abonnez-vous-au-bspf.html)**

➤ Accéder à votre espace membre sur :

**[http://www.prehistoire.org/515\\_page\\_login/se-connecter.html](http://www.prehistoire.org/515_page_login/se-connecter.html)**

➤ Commander les publications de la Société préhistorique française

## Congrès préhistoriques de France



## Les congrès préhistoriques de France

Ils sont organisés tous les quatre ans depuis 1904, et leurs actes sont publiés par la Société préhistorique française.

Alors que les congrès anciens traitaient de toutes les périodes sans organisation particulière des interventions, depuis 1984 les congrès se tiennent sur des thèmes particuliers, par exemple :

*en 1984 (Lille-Mons) :*

- Peuples chasseurs de la Belgique préhistorique dans leur cadre naturel ;
- Chronostratigraphie et faciès culturels du Paléolithique inférieur et moyen en Europe du Nord-Est ;
- Les relations entre le continent et les Îles britanniques à l'âge du Bronze ;

*en 1994 (Carcassonne) :*

- Les faciès leptolithiques du Nord-Ouest méditerranéen : milieux naturels et culturels ;
- Le Néolithique du Nord-Ouest méditerranéen ;
- Habitats, économies et sociétés du Nord-Ouest méditerranéen de l'âge du Bronze au premier âge de Fer,

*en 2000 (Nanterre) :*

- Approches fonctionnelles en Préhistoire.

*en 2004 (Avignon, congrès du centenaire de la SPF) :*

- Un siècle de construction du discours scientifique en Préhistoire.

*en 2010 (Bordeaux - Les Eyzies) :*

- Transitions, ruptures et continuité en Préhistoire.

*en 2016 (Amiens) :*

- Préhistoire de l'Europe du Nord-Ouest. Mobilité, climats et entités culturelles.

*en 2021 (Toulouse) :*

- Hiatus, lacunes et absences : identifier et interpréter les vides archéologiques.

*Compte rendu de la première session, Périgueux 1905*

Paris : Schleicher Frères, 1906, 502 pages – **mise en ligne** 

*Compte rendu de la deuxième session, Vannes, 1906*

Paris : Schleicher Frères, 1907, 655 pages – **mise en ligne** 

*Compte rendu de la troisième session, Autun, 1907*

Paris : Société préhistorique française, 1908, 1044 pages – **mise en ligne** 

*Compte rendu de la quatrième session, Chambéry, 1908*

1909, 995 pages – **mise en ligne** 

*Compte rendu de la cinquième session, Beauvais, 1909*

1910, 995 pages – **mise en ligne** 

*Compte rendu de la sixième session, Tours, 1910*

1911, 1203 pages – **mise en ligne** 

*Compte rendu de la septième session, Nîmes, 1911*

1912, 760 pages – **mise en ligne** 

*Compte rendu de la huitième session, Angoulême, 1912*

1913, 963 pages – **mise en ligne** 

*Compte rendu de la neuvième session, Lons-le-Saunier, 1913*

1914, 951 pages – **mise en ligne** 

*Compte rendu de la dixième session, Nîmes - Avignon, 1931*

1933-1934, 448 pages – **mise en ligne** 

*Compte rendu de la onzième session, Périgueux, 1934*

1935, 624 pages – **mise en ligne** 

*Compte rendu de la douzième session, Toulouse - Foix, 1936*

1937, 848 pages – **mise en ligne** 

*Compte rendu de la XIII<sup>e</sup> session, Paris 1950*

1952, 595 pages – 20 € – **réf. : C13** 

*Compte rendu de la XIV<sup>e</sup> session, Strasbourg - Metz, 1953*

1955, 673 pages – 20 € – **réf. : C14** 

*Compte rendu de la XV<sup>e</sup> session, Poitiers-Angoulême, 1956*

1957, 934 pages – 20 € – **réf. : C15** 

*Compte rendu de la XVI<sup>e</sup> session, Principauté de Monaco, 28 août-5 septembre 1959*

1965, 1067 pages – 20 € – **réf. : C16** 

*Compte rendu de la XVII<sup>e</sup> session, Rennes, 1961*

**Non publié**

*Compte rendu de la XVIII<sup>e</sup> session, Ajaccio 4-14 avril 1966*

1966, 406 pages – 20 € – **réf. : C18** 

*Compte rendu de la XIX<sup>e</sup> session, Auvergne, 6-14 juillet 1969*

1972, 364 pages – 20 € – **réf. : C19** 


*Compte rendu de la XX<sup>e</sup> session, Provence, 1-7 juillet 1974*

1977, 627 pages – 20 € – **réf. : C20** 

*Compte rendu de la XXI<sup>e</sup> session, Quercy, 3-9 septembre 1979 (Montauban, Cahors, Figeac)*

1983, 2 volumes (327, 328 pages) – 20 € chaque volume – **réf. : C21-1**  et **C21-2** 

Les ouvrages épuisés sont progressivement mis en ligne, en libre accès au format PDF, sur le site de la SPF : **www.prehistoire.org**



**XXII<sup>e</sup> CONGRÈS PRÉHISTORIQUE DE FRANCE  
LILLE-MONS, 2-7 SEPTEMBRE 1984**

*Peuples chasseurs  
de la Belgique préhistorique  
dans leur cadre naturel*

**Daniel CAHEN et Paul HAESAERTS (dir.)**

1984, Bruxelles : Patrimoine de l'Institut royal des sciences naturelles de Belgique, 280 pages – réf. : **C22-1** - mise en ligne



C22V1 - Peuples chasseurs de la Belgique préhistorique dans leur cadre naturel



*Chronostratigraphie et faciès culturels du Paléolithique inférieur et moyen dans l'Europe du Nord-Ouest*

*Actes du colloque de Lille dans le cadre du XXII<sup>e</sup> Congrès préhistorique de France, 2-7 septembre 1984*

**Alain TUFFREAU et Jean SOMMÉ (dir.)**

1986, Paris : SPF et Association pour l'étude du Quaternaire (*Bulletin de l'Association française pour l'étude du quaternaire* [ISSN 0004-5500], 26), 236 pages – 20 € – réf. : **C22-2**



Commander cet ouvrage en version papier



*Les relations entre le continent  
et les îles Britanniques à l'âge du Bronze*


*Actes du colloque de Lille dans le cadre du XXII<sup>e</sup> Congrès préhistorique de France, 2-7 septembre 1984*

**Jean-Claude BLANCHET (dir.)**

1987, Paris : SPF et Amiens, *Revue archéologique de Picardie* (ISSN 0752-5656), 318 pages – 20 € – réf. : **C22-3**



Commander cet ouvrage en version papier



**XXIII<sup>e</sup> CONGRÈS PRÉHISTORIQUE DE FRANCE  
PARIS, 3-6 NOVEMBRE 1989**

*Le temps de la Préhistoire*

**Jean-Pierre MOHEN (dir.)**


Synthèse des connaissances préhistoriques et de la pensée des plus éminents préhistoriens, cette œuvre encyclopédique rédigée par 160 auteurs à l'occasion du Congrès international préhistorique de France restera pour de longues années l'ouvrage de référence.

C'est à la fois un document complet et incomparable sur une science en plein développement et un ouvrage de réflexion sur l'homme et le temps. Chaque partie de l'ouvrage est une synthèse qui s'appuie sur la présentation des sites préhistoriques en France. Le livre apporte donc, outre une connaissance générale précise et bien ordonnée de la Préhistoire, une vue complète de l'évolution de la vie en France depuis les origines jusqu'aux Gaulois.


1989, Paris : SPF et Dijon : Faton, 2 volumes (479, 256 pages) – ISBN 2-87844-000-5 – 20 € (les deux volumes) – réf. : **C23**



Commander ces ouvrages en version papier




Commander cet ouvrage en version papier



Le Néolithique du Nord-Ouest méditerranéen



Commander cet ouvrage en version papier



Commander cet ouvrage en version papier

## XXIV<sup>e</sup> CONGRÈS PRÉHISTORIQUE DE FRANCE CARCASSONNE, 26-30 SEPTEMBRE 1994

### *Les faciès leptolithiques du Nord-Ouest méditerranéen*

*Milieus naturels et culturels*

**Dominique SACCHI (dir.)**

Dix-huit communications de ces actes forment la première partie du présent volume. Le lecteur y trouvera des approches synthétiques, thématiques, d'amplitude géographique variable, des travaux analytiques portant sur un ou plusieurs sites, des études archéozoologiques et paléoclimatiques, des essais chronologiques. La deuxième partie est constituée de textes d'accompagnement des posters, affichés au cours du congrès.

1999, in 4<sup>o</sup> broché, 286 pages – ISBN : 2-9511446-1-X – 25 € – réf. : C24-1

### *Le Néolithique du Nord-Ouest méditerranéen*

**Jean VAQUER (dir.)**

1999, in 4<sup>o</sup> broché, 266 pages – ISBN : 2-913745-01-6 – 25 € – réf. : C24-2

### *Habitats, économies et sociétés du Nord-Ouest méditerranéen de l'âge du Bronze au premier âge du Fer*

**Jean GASCO et Françoise CLAUSTRE (dir.)**

Dans cet ouvrage, plusieurs approches ont été envisagées sous la forme de synthèses régionales : l'habitat et l'occupation du sol, les sociétés et les dynamiques culturelles. Les différentes contributions concernent la péninsule Ibérique, essentiellement le pays Valencien, la Catalogne, la Mancha, ainsi que les Pyrénées-Orientales, la France méditerranéenne et l'Italie du Nord.

2000, in 4<sup>o</sup> broché, 224 pages – ISBN : 2-9511446-1-X – 25 € – réf. : C24-3


## XXV<sup>e</sup> CONGRÈS PRÉHISTORIQUE DE FRANCE NANTERRE, 24-26 NOVEMBRE 2000

### *Approches fonctionnelles en Préhistoire*


**Pierre BODU et Claude CONSTANTIN (dir.)**

Cet ouvrage de 462 pages regroupe les textes des trente-deux communications présentées lors du XXV<sup>e</sup> Congrès préhistorique de France, qui s'est tenu à Nanterre en novembre 2000. L'originalité de cette manifestation fut de regrouper en une session unique les chercheurs de toutes les périodes, du Paléolithique à l'âge du Bronze, qui purent ainsi confronter leurs démarches spécifiques dans le domaine des approches fonctionnelles, thème du congrès. Les contributions ont porté sur la fonction des outils, mais aussi des structures archéologiques et des ressources diverses. Les objets de ces travaux concernent aussi bien les outils en pierre ou en os, la faune, que les fosses, les foyers ou les niveaux d'occupation. Si les chercheurs du Paléolithique, et en particulier du Paléolithique supérieur, qui ont joué un rôle majeur dans le développement des études fonctionnelles, ont tenu une place importante dans ce congrès, on ne peut être que satisfait de la place maintenant égale (la moitié des contributions) occupée par le Néolithique et l'âge du Bronze.

2004, in 4<sup>o</sup> broché, 462 pages – ISBN : 2-9511446-1-X – mise en ligne



Approches fonctionnelles en Préhistoire



Vol. 1.2.3 «des idées d'hier...»\*



Commander ces ouvrages en version papier

## XXVI<sup>e</sup> CONGRÈS PRÉHISTORIQUE DE FRANCE (CENTENAIRE DE LA SPF) AVIGNON 21-25 SEPTEMBRE 2004

### *Un siècle de construction du discours scientifique en Préhistoire*

**Jacques ÉVIN (dir.)**

Cette rencontre a été l'occasion de poser un regard rétrospectif sur la recherche préhistorique et le rôle joué par la Société préhistorique française dans l'évolution de la discipline. Un siècle de recherches apporte le recul nécessaire pour analyser les évolutions conceptuelles et méthodologiques afin de mieux comprendre les enjeux de la recherche actuelle. Les 110 contributions rassemblées dans les 3 volumes des actes illustrent la diversité des approches et des thématiques : elles génèrent une réflexion épistémologique sur l'édifice scientifique et culturel, fondement de nos connaissances relatives à l'histoire de l'humanité. Ainsi, les actes du XXVI<sup>e</sup> Congrès préhistorique de France témoignent de l'identité et de la mémoire collective de plusieurs générations de chercheurs français et étrangers qui se sont succédé depuis la création de la Société préhistorique de France le 6 janvier 1904 jusqu'aux évolutions les plus récentes et les plus novatrices du début du XXI<sup>e</sup> siècle.

2007, in 4<sup>o</sup> broché, 3 volumes (518, 386, 578 pages) – ISBN : 2-913745-31-8 – 90 € (les trois volumes) – réf. : C26

**XXVII<sup>e</sup> CONGRÈS PRÉHISTORIQUE DE FRANCE  
BORDEAUX - LES EYZIES, 31 MAI-5 JUIN 2010**



*Transitions, ruptures et continuité  
en Préhistoire / Transitions, rupture  
and continuity in Prehistory*

**Jacques JAUBERT, Nathalie FOURMENT  
et Pascal DEPAEPE (dir.)**

Les hommes interagissent avec l'environnement par le biais de leurs cultures. La notion de transition, qu'elle soit environnementale, biologique ou culturelle, constitue une thématique récurrente de nos disciplines permettant d'aborder des périodes clés de l'Histoire, des origines à l'âge du Bronze inclus. Plus que les époques de stabilité, ces périodes sont des temps forts de l'évolution des sociétés et de la constitution de leur identité.

*Vol. 1 : Évolution des techniques,  
comportements funéraires, Néolithique ancien*

**Session A**

Rupture et continuité dans l'évolution des techniques vues par les ethnologues, historiens des techniques et archéologues

Sophie A. DE BEAUNE, Hara PROCOPIOU et François SIGAUT (dir.)

**Session B**

Les comportements funéraires dans la Préhistoire : transition, rupture ou continuité ?

Patrice COURTAUD, Stéphane ROTTIER et Henri DUDAY (dir.)

**Session H**

Autour du Néolithique ancien

Thomas PERRIN, Claire MANEN, Grégor MARCHAND, Pierre ALLARD, Didier BINDER et Michael ILETT (dir.)

*Vol. 2 : Paléolithique et Mésolithique*

**Session C**

Émergence et diversité des techno-complexes au Paléolithique moyen ancien. Relations entre productions de débitage et de façonnage

Michel BRENET, Laurence BOURGUIGNON et Marc JARRY (dir.)

**Session E**

Exploitation des ressources organiques à la fin du Paléolithique moyen et au début du Paléolithique supérieur : interactions entre environnement et comportements techniques

Céline THIÉBAUT, Émilie CLAUD et Sandrine COSTAMAGNO (dir.)

**Session F**

Deuxième moitié et fin du Paléolithique supérieur. Pour une confrontation entre le modèle classique et les perceptions interdisciplinaires actuelles sur le thème des unités, continuités et discontinuités

Catherine CRETIN, Jean-Christophe CASTEL et Olivier FERULLO (dir.)

**Session G**

La transition Pléistocène-Holocène dans le Nord de la France : entre transferts et ruptures techniques

Sylvène MICHEL et Nicolas NAUDINOT (dir.)

2013 et 2014, in 4<sup>o</sup> broché, 2 volumes (522, 639 p.) – ISBN : 2-913745-54-7 (vol. 1 – réf. : C27-1) ; 2-913745-55-5 (vol. 2 – réf. : C27-2) – 40 € le volume



Vol. 1 : Évolution des techniques, comportements funéraires, Néolithique ancien



Commander cet ouvrage en version papier



Vol. 2 : Paléolithique et Mésolithique



Commander cet ouvrage en version papier

**XXVIII<sup>e</sup> CONGRÈS PRÉHISTORIQUE DE FRANCE**

(AMIENS, 30 MAI - 4 JUIN 2016)

*Préhistoire de l'Europe du Nord-Ouest : mobilité,  
climats et identités culturelles*

**CYRIL MONTOYA, JEAN-PIERRE FAGNART ET JEAN-LUC  
LOCHT (DIR.)**

La vallée de la Somme, considérée comme le berceau de la naissance la Préhistoire depuis les toutes premières recherches de Boucher de Perthes au XIX<sup>e</sup> siècle, s'inscrit dans le carrefour de l'Europe du Nord-Ouest. Au-delà de sa dimension historique, le bassin de la Somme est toujours au cœur des problématiques de recherches portant sur le premier peuplement de l'Europe. Cette prééminence repose en grande partie sur la présence d'un cadre géologique, chronologique et paléoenvironnemental parmi les mieux établis au monde pour le dernier million d'années. Dans le cadre du XXVIII<sup>e</sup> congrès de la Société préhistorique française qui s'est tenu à Amiens, pour la première fois, l'identité technique et culturelle des ensembles archéologiques, la mobilité des groupes humains, l'interaction entre les données archéologiques et les données climatiques ou environnementales ont fait l'objet de nombreux débats et de discussions. Les actes du congrès d'Amiens regroupent 73 communications réparties en cinq sessions qui couvrent l'ensemble de la Préhistoire de l'Europe du Nord-Ouest depuis les toutes premières occupations jusqu'à l'âge du Bronze.

*Vol. 1 : Historiographie – Paléolithique inférieur et moyen*  
*Session historiographique introductive* - La mise en Préhistoire de la vallée de la Somme aux XIX<sup>e</sup> et XX<sup>e</sup> siècles (coordination : Noël Coye et Arnaud Hurel).

*Session 1 - L'Europe du Nord-Ouest au Pléistocène moyen récent* (o coordination : Jean-Luc Locht, David Hérisson et Dominique Cliquet).

*Vol. 2 : Paléolithique supérieur ancien, Paléolithique final – Mésolithique*

*Session 2 - Palethnologie du Paléolithique supérieur ancien : où en sommes-nous ?* (coordination : Pierre Bodu, Clément Paris et Cyril Montoya).

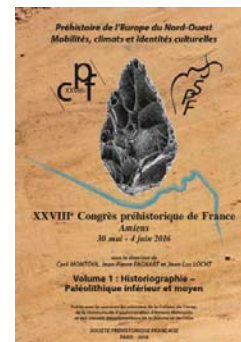
*Session 3 - L'Europe du Nord-Ouest autour de 10 000 BP (11 600 cal. BP) : Quels changements ?* (coordination : Jean-Pierre Fagnart, Ludovic Mevel, Boris Valentin et Mara-Julia Weber).

*Vol. 3 : Néolithique – Âge du Bronze*

*Session 4 - L'exploitation du milieu au Néolithique dans le quart nord-ouest de l'Europe : contraintes environnementales, identités techniques et choix culturels* (coordination : Françoise Bostyn, Caroline Hamon, Aurélie Salavert et François Giligny).

*Session 5 - La fin du Néolithique et la genèse du Bronze ancien dans l'Europe du nord-ouest* (coordination : Nathalie Buchez, Olivier Lemerrier, Ivan Praud et Marc Talon).

2019, in 4<sup>o</sup> broché, 3 volumes (264, 536, 498 pages) – 90 € les 3 vols. – ISBN : 2-913745-78-4 – 20 € (vol. 1 – réf. : C28-1) ; 2-913745-79-2 – 40 € (vol. 2 – réf. : C28-2) ; 2-913745-80-6 – 40 € (vol. 3 – réf. : C28-3)



Commander cet ouvrage en version papier



Commander cet ouvrage en version papier



Commander cet ouvrage en version papier



Commander les 3 volumes de l'ouvrage en version papier



**29E CONGRÈS PRÉHISTORIQUE DE FRANCE  
(TOULOUSE, 31 MAI - 4 JUIN 2021)**

*Hiatus, lacunes et absences : identifier et interpréter les vides archéologiques*

**CLAIRE MANEN, JEAN-MARC PETILLON (DIR.)**

La publication des actes du 29e CPF se fera en deux étapes :


- dans un premier temps, les sessions seront publiées en ligne, en libre accès, au fil de l'eau, pour en assurer la diffusion rapide et large.

Chaque contribution est déposée sur la plateforme <https://hal.science> dans la collection dédiée à la Société préhistorique française.

- dans un second temps, une fois les sessions toutes réunies, l'impression papier de l'ouvrage global se fera sur souscription.

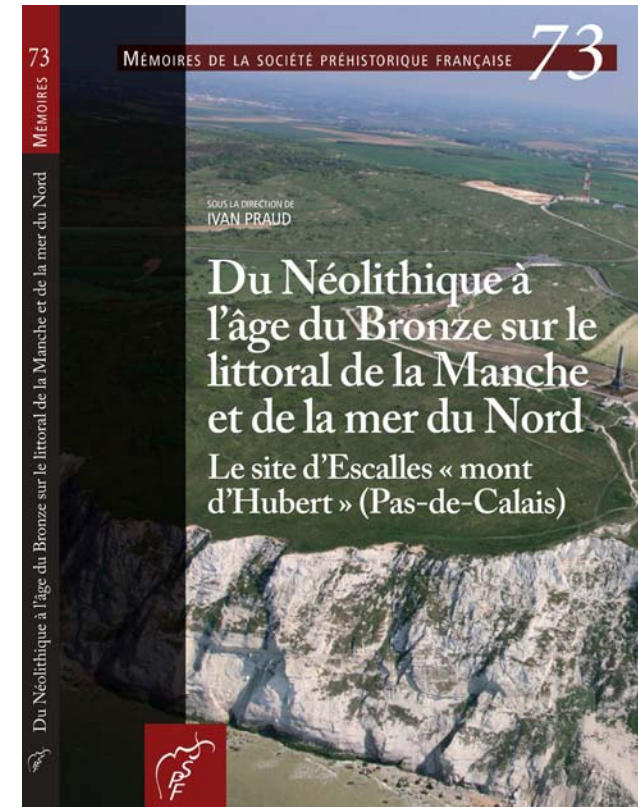
SOMMAIRE du Congrès / session (12) CPF29



 Sessions en accès libre au fil de l'eau

## Mémoires de la Société préhistorique française

ISSN 1950-2133



## MÉMOIRES 1-5

**Tome premier – Année 1911 (1911) – mise en ligne**

M. BAUDOIN, Les haches plates en Vendée, p. 1-113 – O. DESMAZIÈRES, Les haches plates et l'origine de l'industrie préhistorique du cuivre dans le département de Maine-et-Loire, p. 114-133 – T. Baudouin, Le Préhistorique sur la Falaise de la Thelle (Oise). Recherche de l'homme tertiaire. Industrie pré-Pléistocène, p. 135-192 – L. COUTIL, Le casque d'or d'Amfreville-sous-les-Monts et le casque en fer de Notre-Dame-de-Vaudreuil (Eure). Étude comparative de casques gaulois, p. 193-207 – E. BOISMOREAU, Découverte et étude du souterrain-refuge des Vergnauderies, près La Mautruère, commune de Montournais (Vendée), p. 209-223.

**Tome deuxième – Année 1912 (1912) – mise en ligne**

A. GUÉBHARD, Sur l'anse funiculaire, p. 1-184 – A. TERRADE, Le « burin-ciseau » de la station moustérienne de Catigny (Oise), p. 185-195 – E. HUE, L'âge de la Pierre au Fouta-Djalou. Collection de M. le comte Paul Guébard, p. 196-263 – Dr FERRIER, Les dents humaines de la sépulture néolithique de Belleville, à Vandrest (Seine-et-Marne). 1<sup>er</sup> mémoire : les dents de première dentition, p. 264-279 – M. BAUDOIN et E. HUE, Découverte et étude d'une cachette de fondeur de bronze de la seconde époque du Fer, à Saint-Pierre-de-Maillé (Vienne), p. 280-294 – J. PAGÈS-ALLARY, Fouilles de Chastel-sur-Murat, p. 295-315.

**Tome troisième – Années 1913-1914 (1915) – mise en ligne**

L. ROUSSEAU et M. BAUDOIN, L'ossuaire de la ciste sous tumulus-galgal des Cousins, à Bazoges-en-Pareds (Vendée). Découverte, fouille et restauration, p. 1-91 – Dr. BALLEZ, À propos des éolithes du Puy-Courmy, p. 92-104 – M. BAUDOIN, Le rocher aux pieds du mas d'Ile, à Lessac (Charente), p. 105-162 – L. COUTIL, Casques antiques [Proto-Étrusques, Mycéniens, Illyriens, Grecs, Gaulois et Romains], p. 163-225.

**Tome quatrième – Fascicule n° I – Années 1915-1918 (1918) – mise en ligne**

M. BAUDOIN, Fouille, restauration et description de l'allée couverte des Pierres-Folles des Cousins et de ses menhirs indicateurs, à Bazoges-en-Pareds (Vendée), p. 1-59 – E. HUE, Des molaires des Équidés, p. 61-96 – P. TRASSAGNAS, Découvertes d'une nécropole gallo-romaine à puits funéraires à Tours-sur-Marne (Marne), p. 97-137 – Dr. JOUSSET DE BELLESME, Les terrains quaternaires du Perche et leurs industries, p. 139-167.

**Tome quatrième – Fascicule n° II – Années 1918-1919 (1919) – mise en ligne**

L. COUTIL, L'allée couverte de Vaudancourt (Oise), p. 1-28 – M. BAUDOIN, Remarques sur l'architectonique de l'allée couverte de Vaudancourt (Oise), p. 29-51 – M. BAUDOIN, Les ossements de l'allée couverte de Vaudancourt (Oise), p. 52-141 – M. BAUDOIN, La pathologie des ossements de l'allée couverte de Vaudancourt (Oise), p. 142-149 – M. BAUDOIN, Les atlas et axes de l'allée couverte de Vaudancourt (Oise). Étude anatomique, p. 150-169.

**Tome cinquième – Année 1958 (1959) : 10 € – réf. : M5**

A. et J. BOUYSSONIE, et P. FÉROL, Le gisement moustérien de « Chez-Pourré, Chez-Comte » (près Brice, Corrèze), p. 1-60 – J. COMBIER, E. DROUOT et P. HUCHARD, Les grottes solutréennes à gravures pariétales du cayon inférieur de l'Ardèche, p. 61-117 – M. ESCALON DE FONTON, Quelques civilisations méditerranéennes du Paléolithique supérieur au Mésolithique, p. 118-134 – A. GLORY, Débris de corde paléolithique à la grotte de Lascaux (Dordogne), p. 135-169 – L. PRADEL, La grotte magdalénienne de la Marche, commune de Lussac-les-Châteaux (Vienne), p. 170-191 – G. BAILLOUD, L'habitat néolithique et protohistorique des Roches, commune de Videlles (Seine-et-Oise), p. 192-214 – T. POULAIN-JOSIEN, Videlles (Seine-et-Oise). Étude de la faune, p. 215-232 – J. AUDIBERT, Les civilisations chalcolithiques du Gard, p. 233-305 – G. GAUDRON, Postface, p. 306-307.

Les ouvrages épuisés sont progressivement mis en ligne, en libre accès au format PDF, sur le site de la SPF : [www.prehistoire.org](http://www.prehistoire.org)

## MÉMOIRE 6

*Le Cirque de la Patrie à Nemours*

André CHEYNIER

1962, in 4<sup>o</sup> broché, 195 pages – 10 € – réf. : M6

**M6** Le cirque de la Patrie à Nemours




Commander cet ouvrage en version papier



**M7** : Une cabane acheuléenne dans la grotte du Lazaret, Nice



Commander cet ouvrage en version papier



**M8** : Le site protohistorique des Gours-aux-Lions



Commander cet ouvrage en version papier

*Une cabane acheuléenne dans la grotte du Lazaret, Nice*

Henry DE LUMLEY

1969, in 4<sup>o</sup> broché, 232 pages – 20 € – réf. : M7

## MÉMOIRE 7

## MÉMOIRE 8

*Le site protohistorique des Gours-aux-Lions, Seine et Marne*

Claude et Daniel MORDANT

Attestée au Néolithique moyen et final, l'occupation des Gours-aux-Lions ne reprend qu'au Bronze final pour se terminer à la période gallo-romaine. C'est dès le début du Bronze final que les Gours-aux-Lions semblent avoir été les plus prospères. La communauté installée témoignait d'un niveau économique très élevé, comme le laisse penser la richesse « relative » des parures funéraires d'importation et la céramique, produit de l'artisanat local. On est frappé de constater qu'à la fin de cette période un changement radical s'est produit dans le décor et la forme des vases funéraires, empreints de la culture du Rhin supérieur. Il faut sans doute y reconnaître l'installation d'une nouvelle communauté dont nous ne pouvons mesurer l'importance faute d'une exploration suffisante du site vers le sud. Quoiqu'il en soit, il ne semble pas y avoir eu de contact, à Marolles, entre ces nouveaux venus et les artisans de la céramique. Les Gours-aux-Lions semblent avoir perdu leur prospérité à l'âge du fer. Au Hallstatt, les documents découverts, des fosses à détrit, ne donnent qu'une idée imparfaite du niveau de vie des habitants du lieu. Par contre à la période de La Tène, nous avons vraiment affaire à des gens peu fortunés, d'une santé précaire de surcroît. Il faut probablement interpréter cet appauvrissement progressif des populations marollaises par un déplacement des axes commerciaux, empruntant initialement la vallée de l'Yonne, au profit de la haute Seine et de la Champagne.

1970, in 4<sup>o</sup> broché, 140 pages – 20 € – réf. : M8



## MÉMOIRE 9

### *L'Âge du Bronze en Languedoc occidental, Roussillon, Ariège*

**Jean GUILAINE**

L'ouvrage présente le cadre naturel et les ressources, et étudie les objets métalliques et lithiques, l'industrie en os, la céramique, la parure, les rites funéraires, les nécropoles, l'anthropologie, les habitats et la vie économique et sociale. Il comporte un inventaire des sites.

1972, in 4° broché, 460 pages – 30 € – réf. : **M9**



M9 : L'Âge du Bronze en Languedoc occidental, Roussillon, Ariège \*



Commander cet ouvrage en version papier



## MÉMOIRE 11

### *Le Néolithique de la Provence*

**Jean COURTIN**

L'ouvrage présente le cadre naturel et les ressources, et étudie les objets métalliques et lithiques, l'industrie en os, la céramique, la parure, les rites funéraires, les nécropoles, l'anthropologie, les habitats et la vie économique et sociale. Il comporte un inventaire des sites.

1974, in 4° broché, 359 pages – réf. : **M11 - mise en ligne**



M11 : Le Néolithique de la Provence



## MÉMOIRE 10

### *L'Âge du Bronze en Languedoc oriental*

**Jean-Louis ROUDIL**

L'ouvrage présente le cadre naturel et les ressources, et étudie les objets métalliques et lithiques, la céramique, la parure, les rites funéraires, les nécropoles, l'anthropologie, les habitats et la vie économique et sociale. Il comporte un inventaire des sites.

1972, in 4° broché, 302 pages – 30 € – réf. : **M10**



M10 : L'Âge du Bronze en Languedoc oriental \*



Commander cet ouvrage en version papier



## MÉMOIRE 12

### *Le Néolithique et le Chalcolithique dans le Centre-Ouest de la France*

**Claude BURNEZ**

Étude du Mégalithisme : dolmens à couloir, tumulus géants, dolmens angevins, allées couvertes et dolmens simples.  
Étude du Néolithique des Cous, du Chasséen, des civilisations des Matignons et de Peu-Richard, du groupe de Vienne-Charente, des civilisations des Campaniformes et d'Artenac.


1976, in 4° broché, 376 pages – 30 € – réf. : **M12**



M12 : Le Néolithique et le Chalcolithique dans le Centre-Ouest de la France \*



Commander cet ouvrage en version papier



M13 : Le gisement préhistorique de Duruthy à Sordes l'Abbaye, Landes \*



Commander cet ouvrage en version papier

### MÉMOIRE 13

## *Le gisement préhistorique de Duruthy à Sordes-l'Abbaye, Landes*

Robert ARAMBOUROU

1978, in 4° broché, 158 pages – 20 €– réf. : M13



M15 : Le Piage, site préhistorique du Lot \*



Commander cet ouvrage en version papier

### MÉMOIRE 15

## *Le Piage, site préhistorique du Lot*

Fernand CHAMPAGNE et René ESPITALIÉ

Étude pluridisciplinaire du site stratifié aurignacien, périgordien et solutro-magdalénien.

1981, in 4° broché, 288 pages – 20 €– réf. : M15



M14 : L'âge du Fer en Aquitaine \*



Commander cet ouvrage en version papier


### MÉMOIRE 14

## *L'âge du Fer en Aquitaine*

Jean-Pierre MOHEN

Étude de la métallurgie (or, argent, cuivre, bronze, fer), des objets métalliques et de la céramique. Établissement de la séquence culturelle. Étude du peuplement, des ressources et de la vie économique, sociale, religieuse et artistique.

1980, in 4° broché, 544 pages – 30 €– réf. : M14



M16 : La faune et l'homme préhistoriques



Commander cet ouvrage en version papier


### MÉMOIRE 16

## *La faune et l'homme préhistoriques*

Dix études en hommage à Jean Bouchud


François POPLIN (dir.)

1983, in 4° broché, 103 pages –10 €– réf. : M16



 M17 : Les premiers métallurgistes en Picardie et dans le Nord de la France



 M18 : Structures d'habitats et fortifications de l'âge du Fer en France septentrionale \*

 Commander cet ouvrage en version papier


### MÉMOIRE 17


## *Les premiers métallurgistes en Picardie et dans le Nord de la France*

*Chalcolithique, âge du Bronze et début du premier âge du Fer*

**Jean-Claude BLANCHET**

1980, in 4° broché, 608 pages – réf. : M17 - mise en ligne



 M19 : La grotte Vaufrey à Cenac et Saint-Julien (Dordogne) \*

 Commander cet ouvrage en version papier

### MÉMOIRE 19

## *La grotte Vaufrey à Cenac et Saint-Julien (Dordogne)*

*Paléoenvironnement - Chronologie - Activités humaines*

**Jean-Philippe RIGAUD (dir.)**

1988, in 4° broché, 616 pages – 20 € – réf. : M19

### MÉMOIRE 18


## *Structures d'habitats et fortifications de l'âge du Fer en France septentrionale*

**Olivier BUCHSENSCHUTZ**

Inventaire de mille gisements du Nord et du Centre de la France. Habitats ouverts, fortifications et enceintes carrées de type *Viereckschanze*.

1984, in 4° broché, 247 pages – 20 € – réf. : M18



 M20 : Une habitation magdalénienne d'Étiolles. L'unité P 15 \*

 Commander cet ouvrage en version papier

### MÉMOIRE 20

## *Une habitation magdalénienne d'Étiolles*

*L'unité P 15*

**Monique OLIVE**

L'analyse des activités domestiques et techniques permet d'entrevoir comment s'organisait la vie des Magdaléniens dans cette habitation. L'abri, de forme circulaire, était centré sur le foyer domestique et devait couvrir une surface de 15 m<sup>2</sup> environ. À l'intérieur, on constate une bipartition fonctionnelle de l'espace de part et d'autre du foyer. Toutes les activités de débitage et de façonnage étaient réalisées dans la moitié est de l'abri, tandis que la partie ouest avait des fonctions différentes : près du foyer, les Magdaléniens ont rejeté des pierres éclatées par le feu et ont effectué des travaux domestiques, la préparation alimentaire notamment. Il est également probable que le secteur ouest de l'abri, nettement moins encombré de vestiges, ait été réservé au repos. Le pourtour de l'abri a été inégalement occupé puisque tous les déchets de silex se sont accumulés vers le nord. L'espace externe proche était considéré à la fois comme aire de travail (de débitage, en particulier) et comme une zone d'évacuation où étaient rejetés des déchets provenant de débitages effectués près du foyer. Ce mode d'occupation de l'espace se retrouve dans d'autres habitations d'Étiolles ; en revanche, il s'écarte du modèle mis en évidence sur d'autres sites magdaléniens du Bassin parisien, Pincevent (Seine-et-Marne), et Verberie (Oise).

1988, in 4° broché, 175 pages – 20 € – réf. : M20

## MÉMOIRE 21


*Le gisement paléolithique moyen de Biache-Saint-Vaast (Pas-de-Calais)**Volume 1 : Stratigraphie, environnement, études archéologiques (1<sup>re</sup> partie)***Alain TUFFREAU et Jean SOMMÉ (dir.)**


L'interprétation chronostratigraphique place le « Complexe de Biache » dans le Début Glaciaire (Glaciaire ancien) du dernier cycle interglaciaire-glaciaire du Pléistocène moyen récent (Saalien) qui correspondrait au stade isotopique océanique 7. Elle est discutée en tenant compte de l'ensemble des données, en particulier de la faune (dernier stade archaïque de la grande faune quaternaire récente ; évolution d'*Arvicola cantiana-terrestris*), des acides aminés (*Trichia hispida* et *Puppilla muscorum*), et les datations par thermoluminescence (âge moyen de  $175000 \pm 13000$  BP).

L'étude archéologique concerne une partie du matériel lithique du niveau IIA (partie supérieure des dépôts fluviatiles) et l'analyse des niveaux II base (sommet des dépôts fluviatiles D1 et D : partie inférieure de la couverture limoneuse). Plusieurs niveaux d'occupation, décelables par la seule présence des artefacts en silex et des fragments osseux d'animaux, ont été fouillés sur une superficie pouvant atteindre plusieurs centaines de m<sup>2</sup>.

Le gisement de Biache-Saint-Vaast a livré des artefacts et des fragments osseux d'animaux dont la nature révèle la présence d'habitats. Toutes les activités résultant de l'emploi du silex depuis sa collecte jusqu'à l'utilisation des outils retouchés ont été réalisées sur les berges de la rivière ou sur le replat de terrasse la dominant. Le matériel lithique de par ses caractéristiques appartient pleinement au Paléolithique moyen dont la phase ancienne est bien représentée dans l'Europe du Nord-Ouest. La fragmentation des ossements, dont de nombreux exemplaires présentent des traces de coups de silex, et la forte représentation de certaines espèces (Bovins, Ursidés) sont les témoignages des activités de l'homme (chasse, dépeçage, consommation) lors de périodes favorables aux grands herbivores. Les données environnementales ont en effet montré d'étroites relations entre la présence de l'homme sur les rives de la Scarpe et les phases d'amélioration climatique.

1989, in 4<sup>o</sup> broché, 338 pages – 20 € – réf. : M21


 M21 : Le gisement paléolithique moyen de Biache-Saint-Vaast (Pas-de-Calais)- V1 : Stratigraphie, environnement, études archéologiques (1<sup>re</sup> partie) \*


 Commander cet ouvrage en version papier


## MÉMOIRE 22


*Les derniers chasseurs de rennes du monde pyrénéen**L'abri Dufaure : un gisement tardiglaciaire en Gascogne***Lawrence Guy STRAUS (dir.)**

Étude pluridisciplinaire du gisement magdalénien et Azilien (Sordes-l'Abbaye, Landes).


1995, in 4<sup>o</sup> broché, 287 pages – 20 € – réf. : M22

 M22 : Les derniers chasseurs de rennes du monde pyrénéen. L'abri Dufaure : un gisement tardiglaciaire en Gascogne \*

 Commander cet ouvrage en version papier



 M23 : Fouilles de Pincevent II.\*


 Commander cet ouvrage en version papier

1988, in 4<sup>o</sup> broché, 236 pages – 20 € – réf. : M23

## MÉMOIRE 23

*Fouilles de Pincevent, II**Le site et ses occupations récentes : l'environnement tardi et post-glaciaire et les témoins postérieurs au Magdalénien***Gilles GAUCHER (dir.)**


Étude pluridisciplinaire des limons de débordement magdaléniens et postérieurs. Étude des vestiges épi-magdaléniens, mésolithiques, néolithiques (groupe de Cluny), des âges du Bronze et du Fer, et de la période gallo-romaine et du haut Moyen Âge.



M24 : La fin des temps glaciaires dans le Nord de la France \*



Commander cet ouvrage en version papier



M25 V1 et V2 : Les enceintes néolithiques de Diconche à Saintes (Charente-Maritime)

## MÉMOIRE 24

### *La fin des temps glaciaires dans le Nord de la France*

Jean-Pierre FAGNART

La présente étude s'inscrit dans la poursuite de travaux entrepris dès 1980 mais s'ouvre également sur une nouvelle documentation mise au jour très récemment, lors de fouilles ou à l'occasion d'exploitations de gravières, dans les plaines alluviales du bassin de la Somme. L'ouvrage s'organise en trois parties principales. La première présente une série de chapitres introductifs sur le cadre géographique, géomorphologique, stratigraphique et paléoclimatique de la région étudiée. La seconde partie constitue la base documentaire et analytique des gisements étudiés. Ils sont présentés par ordre chronologique du plus ancien au plus récent (Magdalénien, groupes à *Federmesser*, industries à pointes de Malaurie ou des Blanchères, industries à éléments mâchurés). La troisième partie constitue la synthèse des données. Elle résume les principaux acquis du travail et dresse un bilan des connaissances sur le Paléolithique supérieur récent et final du Nord de la France.

1988, in 4° broché, 175 pages – 30 € – réf. : M24

## MÉMOIRE 25


### *Les enceintes néolithiques de Diconche à Saintes (Charente-Maritime)*

*Une périodisation de l'Artenac*

Claude BURNEZ et Pierrick FOUÉRÉ (dir.)

1999, Paris : SPF et Chauvigny : Association des publications chauvinoises (Mémoire 15), in 4° broché, 2 vol., 829 pages – ISBN : 2-909165-30-2 (APC) – 54,88 €

Commandes auprès de l'APC : [http://chauvigny-patrimoine.fr/Editions/fiche\\_resultat.php?id=MEM015](http://chauvigny-patrimoine.fr/Editions/fiche_resultat.php?id=MEM015)



M26 : 14C et archéologie : 3e congrès international

## MÉMOIRE 26

### *14C et archéologie : 3e congrès international* *14C and archaeology: 3rd international symposium*

Lyon, 6-10 avril 1998

Jacques ÉVIN (dir.)


Cet ouvrage publie 72 communications, conférences et rapports de groupes de travail, présentés lors du 3<sup>e</sup> Congrès international « Radiocarbone et Archéologie », tenu à Lyon du 6 au 10 avril 1998.

Ces textes se regroupent suivant cinq thèmes couvrant les principaux aspects de l'application du radiocarbone à l'archéologie depuis le Paléolithique supérieur jusqu'au Moyen Âge :

- les matériaux de datation ;
- la « calibration », c'est-à-dire l'ajustement des dates <sup>14</sup>C au calendrier en années av. ou apr. J.-C. ;
- l'apport du radiocarbone à la résolution de questions importantes en archéologie, comme la néolithisation, l'apparition de l'homme moderne ou de la métallurgie ;
- les synthèses de l'ensemble des datations <sup>14</sup>C disponibles pour diverses parties du monde (Europe, Asie, Amérique du Sud, Afrique) ;
- la chronologie précise de certaines phases culturelles néolithiques ou médiévales.

En chacun de ces domaines des contributions des laboratoires de radiocarbone de toutes les régions du monde font état des dernières données acquises tant en méthodologie que par l'accumulation d'un grand nombre de résultats.

1999, in 4° broché, 478 pages – ISBN : 2-913745-02-4 – réf. : M26 - mise en ligne



 M27 : La question du Campaniforme en France et dans les îles Anglo-Normandes

**MÉMOIRE 27**

*La question du Campaniforme en France  
et dans les îles Anglo-Normandes*


*Productions, chronologie et rôles  
d'un standard céramique*

**Laure SALANOVA**

2000, Paris : CTHS et SPF, in 4° broché, 391 pages – ISBN : 2-7355-0443-3 – 25 €

Commandes aux éd. du CTHS : <http://www.cths.fr/ed/edition.php?id=27>



 M28 : Le paléolithique supérieur récent. Nouvelles données sur le peuplement et l'environnement


**MÉMOIRE 28**

*Le paléolithique supérieur récent*

*Nouvelles données sur le peuplement et l'environnement*


**Gilbert PION (dir.)**

2000, in 4° broché, 290 pages – ISBN : 2-913745-03-2 – 30 € – réf. : M28

 Commander cet ouvrage en version papier



 M29 : L'Aurignacien entre mer et océan

 Commander cet ouvrage en version papier

**MÉMOIRE 29**

*L'Aurignacien entre mer et océan*

*Réflexion sur l'unité des phases anciennes de l'Aurignacien  
dans le Sud de la France*

**François BON**

La définition de l'Aurignacien est au cœur d'une des questions majeures de la Préhistoire européenne, qui est celle de la transition entre le Paléolithique moyen et le Paléolithique supérieur. Cette culture atteste en effet des changements sur lesquels les recherches se fondent pour établir la distinction entre ces deux grandes périodes. Le problème demeure de savoir où, quand et comment s'est déroulé ce processus, qui a conduit à l'avènement de l'Aurignacien. Cette culture correspond t-elle à l'arrivée de populations venant de régions extérieures à l'Europe occidentale? Si tel est le cas, s'agit-il d'une ou de plusieurs vagues de peuplement? Quelle est l'unité de cette culture dans le temps et dans l'espace?

Cet ouvrage tente d'apporter des éléments de réflexion à cette dernière question, en envisageant l'unité et la variabilité des industries lithiques des phases anciennes de l'Aurignacien dans la moitié sud de la France.

La démarche s'appuie en premier lieu sur l'analyse technologique des industries de trois sites des Pyrénées françaises et du Languedoc méditerranéen : la Tuto de Camalhot (Ariège), Brassempouy (Landes) et Régismont-le-Haut (Hérault). Les résultats obtenus sont ensuite confrontés à un champ de comparaisons qui intègre des industries attribuées à l'Aurignacien ancien et à l'Aurignacien archaïque provenant de sites principalement localisés dans le quart sud-ouest de la France et la zone méditerranéenne.

Cette comparaison permet de discerner l'existence de traits techniques susceptibles de donner un nouvel éclairage à la distinction proposée entre les faciès archaïque et ancien de l'Aurignacien. Les différences relevées conduisent à s'interroger sur le fait que cette culture, qui marque l'avènement du Paléolithique supérieur européen, puisse être traversée par l'expression de plusieurs traditions.

2002, in 4° broché, 253 pages – ISBN : 2-913745-10-5 – 30 € – réf. : M29



## MÉMOIRE 30

*Solutré 1968-1998***Jean COMBIER et Anta MONTET-WHITE (dir.)**


On connaissait de mémoire d'homme dans le Mâconnais, l'amoncellement d'os des vignes du Cros du Charnier à Solutré. C'est un géologue de la région, Henri Testot-Ferry, qui fut le premier en 1866 à y découvrir des outils en silex et à y ouvrir un chantier de fouilles avec un savant mâconnais, Adrien Arcelin. L'abbé Breuil vint y faire des fouilles et c'est la séquence stratigraphique observée à Solutré qui lui a permis de définir la place de l'Aurignacien parmi les grandes divisions du Paléolithique supérieur. Cependant les fouilles principales, sept campagnes de plusieurs mois chacune, ont eu lieu entre 1968 et 1976. Elles s'inscrivaient parmi les grands chantiers des années 1970, faisant appel à des équipes pluridisciplinaires pour établir le cadre chronologique et stratigraphique du gisement et avaient pour objectif, dans la mesure du possible, de reconstruire l'environnement dans lequel avaient vécu les hommes préhistoriques. Les données de la sédimentologie, de la micro-morphologie, les analyses de pollens et de restes de rongeurs permettent de proposer un certain nombre de réponses à ces questions. Dès 1968, une première série d'échantillons d'os ont été soumis au laboratoire de Lyon pour datation <sup>14</sup>C. D'autres échantillons préparés au laboratoire Stafford ont été datés par accélérateur. On est donc en mesure de confronter deux séries de datations qui dans la plupart des cas sont en bonne concordance et qui permettent de situer dans le temps les niveaux archéologiques qui s'étalent du Moustérien au Magdalénien.

La première partie, qui est la plus volumineuse, est consacrée aux fouilles dont on a cherché à donner une vue d'ensemble. Les études présentées dans la deuxième et la troisième partie présentent un état des recherches et des travaux dont le gisement a fait l'objet au cours des dernières années.

La bonne conservation et le grand nombre d'ossements provenant de véritables amas sont la marque du gisement de Solutré. Plusieurs hypothèses sont reprises et discutées avec l'étude la faune. Elle fournit des précisions sans toutefois apporter de réponse définitive à la question du mode de chasse lui-même. La saison des chasses, la composition des hardes, les activités de boucherie sont les questions abordées.

Les objets décorés, les images d'animaux qui sont inventoriés en fin du volume apportent d'autres informations sur la vie de ces chasseurs qui venaient en Bourgogne du Sud, région à la croisée de l'Europe centrale et de l'Europe de l'Ouest à la poursuite des chevaux et des rennes.

2002, in 4° broché, 281 pages – ISBN : 2-913745-15-6 – réf. : **M30 - mise en ligne**



M30 : Solutré 1968-1998

## MÉMOIRE 31


*Le Rocher de la Caille*

*Un site magdalénien de plein air  
au Saut du Perron (Loire)*

**Huguette DELOGE (†) et Louis DELOGE (dir.)**

Cet ouvrage publie quinze études scientifiques faites à partir des fouilles effectuées sur le site magdalénien du Rocher de la Caille. Ce site était l'un des quatre gisements paléolithiques au lieu-dit « Le Saut du Perron » qui ont été fouillés avant la mise en eau du barrage de Villerest sur la Loire. La fouille a été réalisée de 1979 à 1983 par Huguette Deloge (†) et Louis Deloge, avec la collaboration de nombreux spécialistes des diverses disciplines de l'archéologie préhistorique. Le remplissage renfermait des vestiges attribuables au Magdalénien supérieur avec, en particulier, des schistes gravés, des godets en stéatite et des lampes. Cet ouvrage constitue la monographie très complète d'un des rares sites magdaléniens du Centre de la France. Il est abondamment documenté et illustré.

2003, in 4° broché, 252 pages – ISBN : 2-913745-16-4 – 40 € – réf. : **M31**



M31 : Le Rocher de la Caille



Commander cet ouvrage en version papier

## MÉMOIRE 32

*Le site mésolithique des Baraquettes  
(Velzic, Cantal) et le peuplement  
de la moyenne montagne cantalienne,  
des origines à la fin du Mésolithique*

**Frédéric SURMELY (dir.)**

L'ouvrage dresse le bilan des recherches menées de 1992 à 2000 sur la question du peuplement préhistorique du massif Cantalien, des origines (Magdalénien) à la fin du Mésolithique. Fouilles, prospections, études de séries anciennes, inventaire et caractérisation des gîtes à silex, études paléoenvironnementales, menées par une équipe pluridisciplinaire, ont permis de proposer un autre schéma de la conquête de cette terre de moyenne altitude. À l'évidence, le peuplement a été le fait de communautés humaines bien organisées sur le plan spatial et social, qui ont été attirées par les ressources diversifiées offertes par les territoires d'altitude. La circulation de matières premières sur de longues distances témoigne de contacts avec les régions voisines. Le site des Baraquettes, dont la présentation occupe près de la moitié de la publication, a livré une séquence d'occupations du Mésolithique ancien et du Mésolithique moyen, qui constitue une référence pour la connaissance de ces cultures dans le Massif central.

2002, in 4° broché 282 pages – ISBN : 2-913745-12-1 – 35 € – réf. : **M32**



M32 : Le site mésolithique des Baraquettes



Commander cet ouvrage en version papier

## MÉMOIRE 33

*Les pratiques funéraires néolithiques  
avant 3500 av. J.-C. en France  
et dans les régions limitrophes*

**Phillipe CHAMBON et Jean LECLERC (dir.)**

Longtemps quasi inexistantes, nos connaissances sur les pratiques funéraires des premières périodes du Néolithique français ont connu depuis deux décennies un développement spectaculaire. Nous disposons maintenant dans beaucoup de régions de petits groupes de sépultures, voire de véritables nécropoles. Pourtant, ces pratiques continuent à n'être abordées qu'occasionnellement, lors de réunions d'actualité ou de colloques sur des thèmes plus généraux. La Société préhistorique française a considéré que le temps était venu d'établir un premier bilan ; elle a proposé à aux chercheurs concernés de se réunir à Saint-Germain-en-Laye du 15 au 17 juin 2001 pour des journées d'échanges et de réflexion collective partant de l'interprétation des documents de terrain. C'est un aspect essentiel de la néolithisation de notre pays qu'il s'agissait ainsi de mettre en lumière.

Le présent ouvrage réunit les textes issus de ces journées dans l'ordre thématique qui a été celui de la réunion, chaque série de présentations étant suivie par le texte à peine abrégé de la discussion qui la concluait. Partant de l'observation des restes humains eux-mêmes pour les intégrer progressivement dans l'ensemble des éléments du site, il présente d'abord des études sur le corps, le mobilier et les conditions du dépôt ; il aborde ensuite l'identification des structures sépulcrales et des modes d'enfouissement, avant de prendre en considération l'organisation d'ensemble des sites funéraires (en particulier, la place de l'espace sépulcral dans l'ensemble funéraire). Enfin, la dernière partie de l'ouvrage, cherchant à reconnaître les types fonctionnels de sépultures, donne l'occasion de prendre en compte l'ensemble des composants de chaque type pour en chercher l'unité et la logique dans une approche intégrée et structurale de la pratique funéraire.

2003, in 4° broché, 333 pages – ISBN : 2-913745-14-8 – réf. : **M33** - mise en ligne



**M33** : Les pratiques funéraires néolithiques avant 3500 av. J.-C. en France et dans les régions limitrophes

## MÉMOIRE 34

*Le premier âge du Fer en France centrale*

**Pierre-Yves MILCENT**

Notre étude porte sur le premier âge du Fer de l'Auvergne et de la partie orientale des régions Centre et Limousin. Elle repose sur l'inventaire critique de la documentation concernant les découvertes isolées, les habitats, les dépôts et les gisements funéraires. L'objectif est de proposer une nouvelle lecture du premier âge du Fer en France à partir de données actualisées et sans privilégier un faciès de culture plutôt qu'un autre (la France centrale est au carrefour de trois grands domaines culturels). Le plan adopté, de nature chronologique, comprend trois parties.

La première est consacrée à la transition Bronze-Fer et au commencement du premier âge du Fer (800-650 av. J.-C.). Les changements apparus au VIII<sup>e</sup> s. déterminent le début de la période : réel développement de la métallurgie du fer, transformation des modes d'occupation du sol et des réseaux d'échanges, rupture dans les pratiques de déposition. L'adoption d'un équipement aristocratique d'origine atlantique, dont l'épée hallstattienne, révèle l'ampleur des mutations que subit le milieu des élites.

Au cours de l'étape moyenne du premier âge du Fer (650-510 av. J.-C.), les femmes acquièrent une forte visibilité et se substituent aux hommes sur le plan archéologique : de riches parures féminines, parfois exotiques, placées dans des sépultures fondatrices, dans des dépôts rituels, en portent témoignage. Le phénomène paraît traduire une recomposition des rôles dans les structures familiales aristocratiques au bénéfice des femmes.

L'importance croissante des réseaux d'échanges à longue distance caractérise la fin de la période (510-430 av. J.-C.). L'Allemagne du Sud-Ouest puis l'Italie du Nord influent sur l'évolution des aristocraties dont certains membres adoptent des pratiques funéraires étrangères. L'apparition d'une agglomération proto-urbaine à Bourges constitue sans doute un autre aspect remarquable de ces contacts. La fin du phénomène coïncide avec un processus de relative homogénéisation culturelle à l'échelon de l'Europe moyenne.

2004, in 4° broché, 2 vol. : 718 pages – ISBN : 2-913745-18-0 – réf. : **M34** - mise en ligne



**M34** : Le premier âge du Fer en France centrale - Volume 1 et 2





**M35** : Le troisième millénaire dans le Nord de la France et en Belgique

### MÉMOIRE 35

#### *Le troisième millénaire dans le Nord de la France et en Belgique*

**Marc VANDER LINDEN et Laure SALANOVA (dir.)**

Actes de la journée d'études SRBAP - SPF (Lille, 8 mars 2003), numéro spécial de *Anthropologica et Praehistorica* (ISSN 1377-5723), 115.

2004, in 4° broché, 234 pages – ISBN : 2-913745-19-9 – **mise en ligne**

### MÉMOIRE 36

#### *Unité et diversité des processus de néolithisation sur la façade atlantique de l'Europe (VI<sup>e</sup>-IV<sup>e</sup> millénaires av. J.-C.)*

Actes de la table ronde de Nantes, 26-27 avril 2002

**Gregor MARCHAND et Anne TRESSET (dir.)**

De l'Écosse au Portugal, la façade atlantique de l'Europe offre une grande diversité de paysages, dans lesquels l'océan compose une même toile de fond. Il y fut au gré des périodes pourvoyeur de subsistance, nouvelle contrainte technique, barrière naturelle ou support de déplacements. Les caractères originaux de cette région au bord de l'Europe, alliés à la grande distance qui sépare l'extrême Ouest européen des foyers originels de diffusion de la culture néolithique, y ont modelé des processus de néolithisation spécifiques et diversifiés. Ceux-ci nous apparaissent d'autant plus complexes que les rythmes lents des événements en présence favorisent leur perception fine par l'archéologie. Ainsi, des économies de production et de prédation ont coexisté de manière perceptible en Écosse, en Irlande, en Belgique, aux Pays-Bas, en Bretagne, dans le Nord de l'Espagne et dans le Sud du Portugal. La réunion de la Société préhistorique française tenue à Nantes en avril 2002 avait pour but de dresser un état des problématiques actuelles concernant la marge atlantique européenne entre 6000 et 3500 av. J.-C. Dix-huit articles envisagent, à partir d'un large éventail de disciplines et d'objets d'étude, plusieurs facettes de cette problématique, proposant des modèles régionaux de néolithisation, examinant le rôle de l'océan et des ressources marines dans les économies mésolithiques et néolithiques, tentant de mieux cerner les contacts interculturels qui jalonnent la Préhistoire récente de cette région et leur rôle dans l'émergence des identités atlantiques.

2005, in 4° broché, 288 pages – ISBN : 2-913745-22-9 – **mise en ligne**

**M36** : Unité et diversité des processus de néolithisation sur la façade atlantique de l'Europe (VI<sup>e</sup>-IV<sup>e</sup> millénaires av. J.-C.)

### MÉMOIRE 37

#### *La première métallurgie en France et dans les pays limitrophes*

**Paul AMBERT et Jean VAQUER (dir.)**

Depuis le manuel de paléométallurgie de Jean-Pierre Mohen, paru en 1990, aucun ouvrage de langue française ne s'était essayé à une synthèse de l'état des connaissances de la première métallurgie (IV<sup>e</sup> et III<sup>e</sup> millénaires avant J.-C.) de France et des pays limitrophes (Irlande, Allemagne, Italie, Espagne). C'est au terme de la publication de ce colloque, au moins partiellement, chose faite.

De surcroît, ces actes ne sont pas réduits à une succession de textes monographiques n'ayant aucun lien entre eux. L'internationalisation des recherches dans le district métallurgique de Cabrières-Péret (Sud de la France) depuis une dizaine d'années a induit, au-delà des travaux novateurs de terrain et des journées d'études tripartites (France, Allemagne, Espagne), des résultats novateurs (six concernant les sites de Cabrières), mais aussi un croisement des connaissances et des hypothèses de travail entre les auteurs de ces trois pays (notes de C. Strahn et S. Rovira). Ces échanges internationaux ont, en outre, conduit à la maturation de concepts communs qui se retrouvent, par delà les originalités régionales, dans de nombreux articles.

Le but du colloque, et cela transparait bien *in fine* dans ces actes, était de proposer le terme actuel de notre réflexion à un large public. S'il convient enfin de tirer les enseignements majeurs de ces journées et de ces actes pour des lecteurs non spécialistes qui s'arrêteraient à ce court texte, soulignons que parmi les apports novateurs, en référence au manuel de 1990, il convient de citer :

- la réduction directe, en une seule étape, de minerais à base de sulfures (à Cabrières, tétraédrite), dans ces appareils rudimentaires (photo de couverture) très vraisemblablement largement ouverts, à la seule condition que les sulfures soient mélangés à des minerais oxydés (malachite), selon le processus réalisé expérimentalement par Rostocker, appelé *co-smelting* ;
- il convient d'ajouter que l'acquisition de ce point fondamental doit au moins autant au va-et-vient réitéré entre observations archéologiques et archéo-métallurgie expérimentale, qu'aux apports des relations internationales ;
- l'apparition d'exploitations minières de plus en plus anciennes, suivant des techniques et des modèles dûment établis, dès le IV<sup>e</sup> millénaire avant J.-C. (Italie). Les exploitations de callais de Gava montrent que, dans des roches relativement tendres, les mineurs avaient déjà rationalisé l'exploitation dès le V<sup>e</sup> millénaire ;
- enfin, soulignons la mobilité des techniques et des échanges de connaissances à l'intérieur du périmètre géographique des ces actes, tout au long du III<sup>e</sup> millénaire avant J.-C. Plusieurs communications de ce colloque (Sangmeister, Strahn, O'Brien, Marinis, Steiniger) en ont tiré un large profit, ouvrant quelques pistes d'avenir.

2005, in 4° broché, 306 pages – ISBN : 2-913745-27-3 – **mise en ligne**



**M37** : La première métallurgie en France et dans les pays limitrophes

Commander cet ouvrage en version papier

## MÉMOIRE 38

*La grotte du Bois Ragot à Gouex (Vienne), Magdalénien et Azilien**Essais sur les hommes et leur environnement***André CHOLLET et Véronique DUJARDIN (dir.)**

La grotte du Bois-Ragot à Gouex (Vienne), découverte en 1968, fut fouillée sous la direction d'André Chollet jusqu'en 1989. Objet d'articles dispersés, elle est souvent citée en référence pour la transition entre le Magdalénien final et l'Azilien. Aujourd'hui, cette monographie, qui rassemble les travaux pluridisciplinaires de 23 auteurs, expose en détail les découvertes faites dans les deux niveaux du Magdalénien final et dans les deux niveaux aziliens, l'un ancien, l'autre récent. Sont ainsi successivement présentés l'historique de la fouille, les industries lithiques, les industries en matières dures animales, les pigments minéraux, les activités graphiques et les parures, les faunes, les restes humains et les nouvelles datations au radiocarbone. Ainsi, l'évolution, les continuités et les ruptures entre les quatre niveaux sont abordées par chaque auteur pour aboutir à un essai de mise en perspective de l'ensemble de ces résultats. Cet ouvrage permettra désormais à ce site d'être une référence sur des bases mieux étayées, en en connaissant les potentiels et les limites.


2005, in 4° broché, 423 pages – ISBN : 2-913745-24-5 – 45 € – réf. : M38

## MÉMOIRE 39

*Industrie osseuse et parures du Solutréen au Magdalénien en Europe***Véronique DUJARDIN (dir.)**

En mars 2003, une table ronde réunissait à Angoulême une centaine de participants autour de l'industrie osseuse et des parures du Solutréen au Magdalénien en Europe. Deux ans et demi plus tard paraissent les actes de ces très riches travaux présentés à travers vingt-cinq articles qui couvrent essentiellement le Solutréen, le Badegoulien et le Magdalénien sur un vaste territoire allant de l'Espagne à la République tchèque en passant par la France, l'Allemagne, la Suisse et la Roumanie. C'est une vaste panoplie d'industrie osseuse et de parures qui est abordée, reflétant la diversité, les continuités et les ruptures dans l'équipement des chasseurs paléolithiques sur près de dix millénaires.

2005, in 4° broché, 376 pages – ISBN : 2-913745-25-3 – 45 € – réf. : M39



M38 : La grotte du Bois Ragot à Gouex (Vienne), Magdalénien et Azilien



Commander cet ouvrage en version papier



M39 : Industrie osseuse et parures du Solutréen au Magdalénien en Europe



Commander cet ouvrage en version papier



M40 : D'un monde à l'autre

## MÉMOIRE 40

*D'un monde à l'autre**Les systèmes lithiques pendant le Tardiglaciaire autour de la Méditerranée nord-occidentale***Jean-Pierre BRACCO et Cyril MONTOYA (dir.)**

D'un monde à l'autre ... Les actes de la table ronde tenue à Aix-en-Provence en juin 2001 couvrent à la fois la période du Tardiglaciaire et le monde de la Méditerranée occidentale de part et d'autre du Rhône. Le Rhône étant entendu ici comme une limite classique, même si elle reste à discuter finement, entre les cultures magdaléniennes et épipaléolithiques à l'ouest et l'Épigravettien et ses épigones à l'est.

Le thème retenu est celui des transformations qui affectent les systèmes techniques lithiques. Fédérer la réunion autour de ce thème répondait à plusieurs objectifs. Le premier était d'organiser des contacts entre des représentants « d'écoles » différentes. Dans tout cet arc méditerranéen en effet, les approches telles que la typologie analytique ont souvent été privilégiées, mais les analyses systémiques se développent également et il s'agissait alors de mettre en place un cadre de rencontre international permettant la confrontation des résultats et de l'échange des informations au-delà des pratiques et du vocabulaire de chacun. Il devient ainsi possible de reposer, sur des bases élargies, l'identification et les critères opérants de la distinction et des transformations des grands ensembles chronoculturels, Magdalénien, Épipaléolithique, Épigravettien...

Quinze contributions réunissant 27 auteurs espagnols, français et italiens proposent ici un bilan pensé et voulu d'abord comme une première mise au point à un moment de renouvellement des problématiques et des méthodes. Au-delà du bilan, c'est à une invitation à la confrontation et à la mise en commun des données que cet ouvrage désire contribuer.

2005, in 4° broché, 183 pages – ISBN : 2-913745-27-X – réf. : M40 - mise en ligne

## MÉMOIRE 41

*Le Paléolithique moyen  
de la vallée de la Vanne (Yonne, France)**Matières premières, industries lithiques et occupations  
humaines*

Pascal DEPAEPE

Au début des années 1990, quatre gisements du Paléolithique moyen ont été fouillés dans la vallée de la Vanne (Yonne) préalablement à des travaux autoroutiers. Ces fouilles étendues sur plusieurs milliers de m<sup>2</sup> ont mis en évidence une vingtaine de sites, datables du Saalien au Pléniglaciaire moyen du Weichselien. Les industries lithiques de ces sites associent à un débitage Levallois dominant, une composante laminaire volumétrique et de rares bifaces; cet éventail techno-typologique varie selon les périodes considérées.

L'étude pétrographique montre une forte tendance à l'approvisionnement local de proximité immédiate. Quelques rares outils proviennent de sources plus éloignées. Les études spatiales mettent en évidence des sites aux fonctions et statuts différents : habitats de courte durée, habitats plus longuement utilisés, lieux d'activités spécialisées uniques ou variées. Ces données corréliées à la densité des sites suggèrent un modèle d'occupation du territoire de type rayonnant associant sites principaux et sites secondaires interagissant dynamiquement.

Cette étude synthétique des occupations et des industries, menée dans une perspective diachronique et intégrée dans un contexte suprarégional, apporte une contribution remarquable à la connaissance du Paléolithique moyen de la France septentrionale et au-delà.

2007, in 4<sup>e</sup> broché, 298 pages – ISBN : 2-913745-28-8 – réf. : **M41 - mise en ligne**

## MÉMOIRE 42

*L'épée atlantique**Échanges et prestige au Bronze final*

Bénédicte QUILLIEC

Cette étude porte sur la mise en évidence de la circulation des hommes et des échanges de leur savoir en Europe occidentale, à la fin de l'âge du Bronze (entre 1350 et 800 environ avant notre ère), à partir d'un objet métallique particulièrement emblématique : l'épée de type atlantique. Une nouvelle morphotypologie des épées atlantiques du Bronze final a été définie à partir de critères de distinction communs à l'ensemble du Complexe atlantique. De la très forte augmentation de la quantité des épées au cours du Bronze final, est déduite une probable intensification des échanges au sein de ce Complexe ainsi qu'une circulation sur de très longues distances. L'interprétation des stigmates relevés sur les épées conduit à présenter une chaîne opératoire spécifique aux épées de type atlantique. Parvenir à la connaissance de l'évolution d'une technique et de sa maîtrise est une étape véritablement nécessaire à la compréhension des cultures protohistoriques. La fréquence plus ou moins importante des épées portant des traces de fabrication, d'utilisation, de destruction et d'enfouissement détermine des groupes régionaux au comportement technique et culturel commun. Ces constats permettent de proposer une organisation générale des communautés du Complexe atlantique au Bronze final et de définir des liens privilégiés entre certains groupes qui le constitue. Des interactions entre les différents intervenants autour de l'épée peuvent être proposées. Les individus interviennent chacun dans des sphères différentes mais complémentaires. Des actions spirituelles (rituel sacré ou profane), des actions techniques et des actions politiques sont ainsi révélées.

2007, in 4<sup>e</sup> broché, 172 pages (+ 1 CD-Rom) – ISBN : 2-913745-30-X – réf. : **M42 - mise en ligne**



**M41 - Le Paléolithique moyen de la vallée de la Vanne (Yonne, France)**



**M42 : L'épée atlantique Échanges et prestige au Bronze final \***

## MÉMOIRE 43

*Les cistes de Chamblandes  
et la place des coffres dans les pratiques funéraires  
du Néolithique moyen occidental*

Actes du colloque de Lausanne, 12 et 13 mai 2006

Patrick MOINAT et Philippe CHAMBON (dir.)

En bois ou en dalles, enterré ou en surface du sol, mais toujours de petites dimensions, le coffre est une sépulture emblématique du Néolithique moyen. Il s'agit de l'une des toutes premières constructions élaborées pour les morts. Cette architecture est désormais reconnue dans la majeure partie de l'Europe occidentale, où elle apparaît de manière synchrone. On y dépose un mort, accompagné ou non d'offrandes, de ses effets personnels, de parures ou d'armes. Malgré sa petite taille, le coffre est parfois collectif; il permet alors de regrouper les morts, une famille ou les membres choisis d'un lignage ou d'une communauté. Faisant suite à la table ronde de Saint-Germain-en-Laye, publiée en 2003 (Mémoire 33), par la SPF et occasion d'un premier bilan sur les pratiques funéraires néolithiques hors sépultures collectives, le colloque de Lausanne, en 2006, visait à comprendre le succès d'un type particulier de sépulture et à définir le degré d'homogénéisation culturelle qu'il impliquait. Autant de regards sur les architectures du Sud et de l'Ouest de l'Europe. Le coffre est décliné selon différentes sensibilités : chronologique et culturelle, mais aussi et surtout, sous l'angle de l'architecture et du fonctionnement de ces petits ossuaires. Les premières synthèses sur l'ensemble des Noisats à Gurgy (Yonne, France) ou sur la nécropole de Genevray à Thonon-les-Bains (Haute-Savoie, France) sont ainsi proposées. C'est aussi une présentation de la nécropole éponyme de Chamblandes à Pully comme de celle de Vidy à Lausanne (Vaud, Suisse), ou encore des nécropoles valaisannes de la ville de Sion (Valais, Suisse). Enfin, c'est l'occasion de confronter ces découvertes aux données funéraires issues d'un contexte plus large en examinant les sépultures du val de Suse, de l'Émilie, d'Alsace, de la France moyenne ou du Midi, de la Corse ou de la Catalogne.

2007, Paris : SPF; Lausanne : Cahiers d'archéologie romande (CAR, 110), in 4<sup>e</sup> broché, 364 pages – ISBN : 2-913745-32-6 – 40 € – réf. : **M43**



**M43 : Les cistes de Chamblandes et la place des coffres dans les pratiques funéraires du Néolithique moyen occidental**

Commander cet ouvrage en version papier

## MÉMOIRE 44

*Fin des traditions danubiennes  
dans le Néolithique du Bassin parisien  
et de la Belgique (5100-4700 av. J.-C.)*


*Autour des recherches de Claude Constantin*

**Laurence BURNEZ-LANOTTE, Michael ILETT  
et Pierre ALLARD (dir.)**

Deux objectifs indissociables ont présidé à l'organisation de ce colloque. L'un, rendre un hommage amical à Claude Constantin, l'autre, proposer des échanges sur les recherches récentes à propos de la fin des traditions danubiennes en Bassin parisien et en Belgique, en écho à la thèse soutenue par Claude Constantin en 1983 et aux travaux qu'il a menés depuis. Dans le cadre de la thématique chronologique, géographique et culturelle proposée, les participants ont été invités à travailler de manière spécifique sur les axes de recherches suivants :

- la construction de la séquence chronologique du Rubané et de la culture de Blicquy/Villeneuve-Saint-Germain (BQ/VSG) avec la pratique des sériations des poteries sur base des associations dans des contextes définis, mais aussi par la mise en perspective des différentes catégories de matériaux (architectures, sépultures, outils, parures, faunes), et ce dans la diversité des évolutions régionales;
- l'importance de l'actualité des recherches sur le terrain et celle d'un retour constant aux objets et aux contextes plutôt qu'aux représentations virtuelles;
- l'aide de méthodes interdisciplinaires d'observation rigoureuses, la détermination de faits techniques précis, de « détails » liés à des actions concrètes, qui contribuent de manière puissante à l'identification de codes de fabrication ou d'usage à signification culturelle, par exemple dans le cas du dégraissant osseux de la céramique du Limbourg et de la culture de Blicquy/Villeneuve-Saint-Germain, ou dans celui de la détermination de la provenance des matériaux des anneaux en pierre.

2008, Paris : SPF; Namur : PUN, in 4° broché, 448 pages – ISBN : 2-913745-34-2 – 45 € – **réf. : M44**



**M44 : Fin des traditions danubiennes dans le Néolithique du Bassin parisien et de la Belgique (5100-4700 av. J.-C.)**




Commander cet ouvrage en version papier

## MÉMOIRE 45

*Le début du Mésolithique en Europe du Nord-Ouest*

**Jean-Pierre FAGNART, André THEVENIN, Thierry DUCROCQ, Bénédicte SOUFFI et Paule COUDRET (dir.)**

Dix ans après le colloque international d'Amiens, organisé dans le cadre du 119<sup>e</sup> Congrès national des sociétés historiques et scientifiques, sur le thème « Chronostratigraphie et environnement des occupations humaines du Tardiglaciaire et du début de l'Holocène en Europe du Nord-Ouest », la table ronde sur le Mésolithique ancien et moyen de la France septentrionale et des pays limitrophes, qui s'est tenue à Amiens les 9 et 10 octobre 2004, présente l'avancée des recherches menées sur les débuts du Mésolithique des pays riverains de la Manche et de la mer du Nord méridionale. Cette rencontre s'inscrit dans la série des tables rondes, initiées et organisées depuis une vingtaine d'années, mais également parmi les manifestations nationales liées à la commémoration du centenaire de la Société préhistorique française (1904-2004).



**M45 : Le début du Mésolithique en Europe du Nord-Ouest**

2008, in 4° broché, 245 pages – ISBN : 2-913745-35-0 – **réf. : M45 - mise en ligne**

## MÉMOIRE 46

*Le site de Payre**Occupations humaines dans la vallée du Rhône  
à la fin du Pléistocène moyen  
et au début du Pléistocène supérieur*

Marie-Hélène MONCEL (dir.)

Le site de Payre est un gisement de la moyenne vallée du Rhône, daté de la fin du Pléistocène moyen et début du Pléistocène supérieur (fin du MIS 8 au début du 5) selon les analyses radiométriques et paléoenvironnementales. Lors de fouilles qui se sont déroulées de 1990 à 2002, ce gisement a livré une séquence de plusieurs niveaux archéologiques riches en matériel lithique, faunique et en restes humains. L'étude stratigraphique des différentes phases du remplissage permet de constater que les hommes ont occupé une grotte qui s'est effondrée avec le recul du versant. Le gisement est situé en bordure de la rive droite de la vallée du Rhône, en position de promontoire. Des indices d'occupations saisonnières sont fournis par l'analyse des restes fauniques. L'occupation de la cavité par l'ours est indépendante de celles des hommes. Les hommes ont utilisé en priorité du silex, ramassé dans la zone de Rochemaure-Meysses située à 10-20 km au sud, et ponctuellement de la vallée du Rhône. D'autres provenances ont également été mises en évidence, vers le sud, sur des secteurs de 20 à 60 km. Les hommes ont aussi récolté dans la rivière en contrebas des galets de basalte, de quartz et de calcaire pour le façonnage d'outils sur galet. Le quartzite provient du Rhône. Le silex, le quartz et le calcaire ont été débités sur place (silex), sur place ou à l'extérieur (quartz et calcaire). Tout au long de la séquence, une chaîne opératoire de débitage principale de type discoïde sur éclats et blocs de silex et quartz domine trois à cinq chaînes autres opératoires secondaires selon les niveaux. Les petits outils (environ 15 %) sont avant tout en silex et en quartz et sont des racloirs et des outils convergents. Quelques outils sur éclat de grande dimension sont en quartzite, plus rarement en quartz et basalte. De rares outils bifaciaux sur grands éclats de silex ont été découverts ponctuellement à la base de la séquence. Pour toutes les occupations, la forte fragmentation des os, la trace fugace d'une lentille cendreuse dans l'ensemble G, l'usage du feu dans toutes les occupations et la diversité des types d'outils peuvent faire penser à des haltes avec des activités diversifiées lors d'occupations récurrentes saisonnières.




M46 : Le site de Payre



Commander cet ouvrage en version papier

2008, in 4<sup>e</sup> broché, 336 pages – ISBN : 2-913745-36-9 – 45 € – réf. : M46

## MÉMOIRE 47

*Les sociétés du Paléolithique  
dans un grand Sud-Ouest de la France**Nouveaux gisements, nouveaux résultats,  
nouvelles méthodes*Jacques JAUBERT, Jean-Guillaume BORDES  
et Iltunada ORTEGA (dir.)

M47 : Les sociétés du Paléolithique dans un grand Sud-Ouest de la France

Ces dernières années se sont généralisées dans le Sud-Ouest de la France d'importantes fouilles archéologiques préventives qui ont principalement – mais pas seulement – concerné le Paléolithique. Les liaisons autoroutières Bordeaux - Clermont-Ferrand via Périgueux et Brive (A89), la déviation de Bergerac (Dordogne), dans une moindre mesure l'A20 (Brive-Montauban) et les travaux liés aux différents aménagements de construction de l'A380 dans la région toulousaine. Ainsi, dans un délai assez court, une documentation a renouvelé – ou à tout le moins complété – presque tous les stades du Paléolithique avec des points forts pour la phase la plus ancienne du Paléolithique moyen et la question des survivances acheuléennes (OIS 8-6), le Châtelperronien, l'Aurignacien, le Solutréen et les prémices du Magdalénien. Ajoutée à quelques nouvelles séquences (Jonzac, Taillis des Coteaux...), cette documentation actualise de manière exceptionnelle les bilans paléolithiques du Sud-Ouest, en complétant les données apportées par les fameux sites sous abris de référence. En effet, les bilans chronologiques ou archéostratigraphiques demeurent, par leur exceptionnelle dilatation ou découvertes spectaculaires (sépultures néandertaliennes, restes humains), sans réelle concurrence pour certains questionnements comme la subsistance alimentaire déduite de l'étude des archéofaunes, la succession des techno-complexes, le statut économique et saisonnier de ces occupations ou la présence de témoignages d'ordre esthétique (parure) ou spirituel (colorants), voire graphiques (art mobilier, pariétal), généralement inexistant, ou presque, sur les sites de plein air. Cet ouvrage n'a pas la prétention de proposer une synthèse dans tous les secteurs de cette riche et foisonnante problématique pour une région reconnue par ailleurs pour la qualité et la densité de son peuplement pléistocène (entre 0,4 Ma et le Tardiglaciaire), mais de présenter les premiers bilans pluri-, voire interdisciplinaires, de nouveaux gisements, récemment explorés par nos collègues de l'INRAP et de revenir sur les sites dits « classiques » avec cette fois de nouveaux objectifs (datations, géoarchéologie), de nouvelles méthodes (taphonomie, analyses isotopiques, cémentochronologie, tracéologie...) et donc, *in fine*, de proposer naturellement quelques nouveaux résultats. Ces travaux ont été présentés lors de la séance décentralisée de la Société préhistorique française tenue à Bordeaux les 24 et 25 novembre 2006.

2008, in 4<sup>e</sup> broché, 370 pages – ISBN : 2-913745-37-7 – réf. : M47 - mise en ligne


## MÉMOIRE 48

*De la maison au village**L'habitat néolithique dans le Sud de la France  
et le Nord-Ouest méditerranéen*

Alain BEECHING et Ingrid SÉNÉPART (dir.)

Cet ouvrage tente de répondre à une série de questions implicites qui s'enracinent dans un problème de fond mal élucidé : bien que le premier impact néolithique sur le sol français soit méridional – lointain et tardif écho des bouleversements proche-orientaux dans les façons de vivre et de penser la société – nous ignorons en grande partie comment il s'est ancré dans le paysage. En d'autres termes : à quoi ressemblent les maisons des premiers agropasteurs plus ou moins sédentarisés ? Quelles formes prennent les premiers villages de notre histoire ou, à défaut, les premiers lieux de vie groupée un peu durable ? Peut-on déceler là les germes des comportements protohistoriques et historiques en matière d'ancrage au sol nourricier ? Après une longue période de carence durant laquelle, malgré quelques belles exceptions rappelées en historique, les archéologues méridionaux avaient tardé à « sortir des grottes » pour aller étudier les lieux de vie ouverts ; après un véritable vide des connaissances en matière d'habitat à l'exception des stades les plus tardifs qui avaient déjà attiré l'attention avec les spectaculaires constructions en pierres sèches, ce recueil comble à lui seul une part du retard accumulé. Il publie les quatre seuls cas clairement attestés de structures habitées du Néolithique ancien méridional, fixant du même coup l'esquisse d'un modèle de maison. Il donne au Chasséen de ces régions les premiers cas complets et indiscutables de bâtiments, et par là accentue l'interrogation sur les causes de cette rareté. Il complète une vision déjà riche du Néolithique final en documentant des situations et des matériaux nouveaux à côté de la « pierre-reine » ; par exemple en révélant enfin la place de la construction en terre et en poursuivant la réflexion sur les habitats ceinturés. Le midi n'est donc plus en retard. Il peut confronter ses résultats avec ceux des régions et pays voisins afin de jeter les bases d'une réflexion à l'échelle de tout le Nord-Ouest méditerranéen.

2009, in 4° broché, 310 pages – ISBN : 2-913745-39-3 – réf. : **M48** - mise en ligne



 M48 : De la maison au village

## MÉMOIRE 49


*La parure funéraire  
au Néolithique ancien  
dans les Bassins parisien et rhénan*


Rubané, Hinkelstein et Villeneuve-Saint-Germain

Sandrine BONNARDIN

Pendant près de sept siècles, alors que le Néolithique ancien progresse à travers le Bassin rhénan et rejoint le Bassin parisien, les premières sociétés agro-pastorales qui le caractérisent (Rubané, Hinkelstein, Villeneuve-Saint-Germain) vont déposer dans les tombes des défunts des dizaines et des dizaines d'objets de parure, façonnés selon des méthodes plus ou moins complexes et dans des matériaux aux provenances parfois très lointaines (spondyle). Ces objets composent des parures variées qui sont le reflet des goûts et des valeurs des groupes qui les portent. Comment ont été manipulés ces objets au cours du temps ? Ont-ils été utilisés avant d'être déposés dans les tombes ou bien peut-on concevoir que certains ont été réalisés spécifiquement pour le défunt ? Comment les a-t-on portés, disposés sur le corps ? Quelles décorations corporelles ont-ils formé ? Quelle est leur conception technique ? Mais aussi, à qui a-t-on destiné ces productions ? Toute catégorie d'âge y a-t-elle eu accès à cette période ou a-t-on fabriqué des parures spécifiquement pour les femmes, les hommes et les enfants ? Plus largement, enfin, comment a évolué ce matériel au cours du Néolithique ancien ? Quelle place lui a-t-on réservée ? À travers une étude des matières premières, une analyse typologique, technologique et tracéologique de la quasi totalité des corpus du Bassin parisien et du Bassin rhénan, cet ouvrage se propose d'examiner pour la première fois les aspects technique, fonctionnel et social de ce matériel si particulier. La corrélation de l'ensemble des résultats avec les données de terrain (position des objets sur le squelette, associations d'objets, etc.) permettent de reconstituer la vêtue funéraire des premiers paysans de l'extrême Ouest de l'Europe tempérée. Les résultats mettent aussi en relief la distension des liens qui unissent les communautés du Bassin parisien et du Bassin rhénan lorsque le Rubané se délite pour laisser la place aux nouveaux groupes culturels qui émergent, le Hinkelstein et le Villeneuve-Saint-Germain. En ce début du V<sup>e</sup> millénaire avant J.-C., les relations culturelles ont changé, la parure s'en fait l'écho...



 M49: La parure funéraire au Néolithique ancien dans les Bassins parisien et rhénan

 Commander cet ouvrage en version papier

2009, in 4° broché, 322 pages (+ 1 CD-Rom) – ISBN : 2-913745-42-3 – 52 € – réf. : **M49**




## MÉMOIRE 50

*La fin du Paléolithique supérieur  
dans les Alpes du Nord françaises  
et le Jura méridional**Approches culturelles et environnementales***Gilbert PION et Ludovic MEVEL (dir.)**

Ce programme de recherche collectif centré sur la fin du Paléolithique supérieur dans les Alpes du Nord et le Jura méridional a démarré en 1997 sous l'impulsion de Jean-Pierre Dugas, à l'époque conservateur régional de l'Archéologie de la région Rhône-Alpes. Après une première phase de recueil des données disponibles et de leur restitution, il nous a paru utile de concevoir un programme de recherche étalé sur sept années. Ce programme, défini avec les préhistoriens, les spécialistes du paléoenvironnement végétal et animal et ceux de la chronologie par les datations radiocarbone, a été l'occasion de valoriser les recherches anciennes et plus récentes, en particulier en replaçant les données disponibles dans un contexte le plus large possible. Les travaux engagés par l'équipe du PCR se sont concentrés sur deux grands thèmes. Le premier centré sur la définition du cadre environnemental du Tardiglaciaire régional depuis le Dryas ancien jusqu'au début de l'Allerød (15000-11800 BP) en s'appuyant à la fois sur toutes les datations radiocarbone et sur celles de la palynologie, de l'anthracologie et de la microfaune. Les analyses des spectres fauniques des gisements tardiglaciaires de la région ont permis de préciser la dynamique de la recomposition des milieux par le monde animal en particulier pour le renne, en s'appuyant sur les analyses archéozoologiques avec l'apport des analyses isotopiques. Les résultats présentés dans cet ouvrage contribuent finalement à renouveler et enrichir nos connaissances sur les environnements occupés par les derniers chasseurs-cueilleurs du Paléolithique supérieur. Le deuxième thème concerne plus particulièrement les questions liées à la variabilité des comportements techniques et économiques au cours de ce Tardiglaciaire qui ont vu succéder aux derniers chasseurs magdaléniens les premiers groupes aziliens. La caractérisation des matières premières siliceuses et leur circulation se sont imposées comme des thématiques majeures au regard de la richesse des ressources disponibles et de leur variabilité constatée dans les séries archéologiques étudiées. En proposant de premières réflexions sur ces problématiques technico-économiques et culturelles, les travaux présentés dans ce volume apportent de nouveaux éléments de compréhension aux phénomènes de mutation des industries lithiques régionales. Cet ouvrage n'a pas la prétention de proposer une synthèse complète des recherches effectuées depuis des décennies dans l'espace géographique du PCR mais plutôt de présenter les premiers résultats interdisciplinaires inédits et définir ainsi de nouvelles perspectives de recherche pour les années à venir.

2009, in 4° broché, 198 pages – ISBN : 2-913745-38-5 – 35 € – réf. : M50



M50 : La fin du Paléolithique supérieur dans les Alpes du Nord françaises et le Jura méridional



Commander cet ouvrage en version papier

## MÉMOIRE 51

*Premières sociétés paysannes  
de Méditerranée occidentale**Structures des productions céramiques***Claire MANEN, Fabien CONVERTINI, Didier BINDER  
et Ingrid SÉNÉPART (dir.)**

M51 : Premières sociétés paysannes de Méditerranée occidentale

Cet ouvrage regroupe les résultats de travaux menés sur les productions céramiques du Néolithique ancien méditerranéen. Une partie de ces études a été réalisée dans le cadre d'une action collective de recherche (ACR) organisée autour des structures de production céramique des premières sociétés paysannes du Sud de la France et de la Catalogne. Mais nous avons également voulu confronter cette recherche à des démarches similaires réalisées sur le pourtour de la Méditerranée occidentale et faire ainsi le point sur les recherches dévolues au Néolithique ancien de cette vaste aire géographique. La première partie du volume est consacrée aux approches méthodologiques développées, non seulement dans le cadre de cette ACR mais également par d'autres chercheurs, pour l'analyse des productions céramiques du Néolithique ancien. La deuxième partie rassemble plusieurs articles relatifs à l'organisation des productions céramiques du Néolithique ancien de l'Italie, du Sud de la France et de l'Espagne. Les principaux résultats issus du programme ACR sont ici présentés. La troisième partie de l'ouvrage réunit huit contributions constituant un état des lieux des recherches sur le Néolithique ancien de Méditerranée occidentale. Les aspects géographiques et chronoculturels sont plus particulièrement abordés. Enfin, la quatrième partie offre des regards croisés sur la dynamique des productions céramiques. Prenant appui sur des bases méthodologiques renouvelées, cette publication propose ainsi un bilan de la recherche consacrée au Néolithique ancien de Méditerranée occidentale.

2011, in 4° broché, 281 pages – ISBN : 2-913745-43-1 – mise en ligne

## MÉMOIRE 52

*À la recherche des identités gravettiennes**Actualités, questionnements et perspectives***Nejma GOUTAS, Laurent KLARIC, Damien PESESSE et Patricia GUILLERMIN (dir.)**


Cet ouvrage thématique, édité à la suite de la table ronde qui s'est tenue à Aix-en-Provence en 2008, regroupe les résultats de travaux inédits ou récents sur le Gravettien en France et dans les pays limitrophes (Sud de l'Allemagne, piémont pyrénéen espagnol et Italie). L'objectif de cette manifestation était de mettre en valeur les nouveaux axes forts de la recherche sur cette période majeure du Paléolithique supérieur. Au cours de ces trois journées, qui ont réuni différents acteurs de la recherche (chercheurs confirmés, jeunes chercheurs et étudiants), l'accent a été mis sur les études récentes et sur les nouvelles fouilles archéologiques qui ont apporté des éléments de discussion permettant de relancer le débat sur l'identité des groupes gravettiens et, plus largement, sur la définition du Gravettien en tant que technocomplexe homogène et paneuropéen.

Un des objectifs de cette rencontre était d'accorder une large place aux travaux universitaires réalisés dans le cadre de masters et surtout de doctorats ou de postdoctorats, souvent très innovants et qui contribuent, en première ligne, à la recherche des laboratoires. À partir de cet état des lieux, il a été possible de mettre en lumière aussi bien les progrès récents que les lacunes qui restent à combler. La première partie du volume est consacrée aux économies gravettiennes. Les questions relatives à la gestion, l'acquisition et l'exploitation des ressources minérales et animales dans une perspective de fabrication et de consommation y sont traitées.

La deuxième partie de l'ouvrage aborde plus particulièrement les problématiques liées à la chronologie et à la sériation du Gravettien. Dans la mesure du possible, les nouveaux résultats ont été confrontés aux anciens modèles hérités d'une historiographie longue et complexe. La troisième partie traite des « identités gravettiennes » au sens large, à la fois à travers des nouvelles données de l'anthropologie physique, des pratiques funéraires, artistiques et des caractères identitaires des productions techniques. Enfin, cet ouvrage s'achève sur les actualités de terrain, la quatrième et dernière partie traitant des nouvelles données de fouilles, terrain incontournable du renouvellement de nos connaissances sur le Gravettien.

2011, in 4° broché, 395 pages – ISBN : 2-913745-44-X – réf. : **M52 - mise en ligne**





 **M52 : À la recherche des identités gravettiennes**


## MÉMOIRE 53

*Les occupations néolithiques de Macherin à Monéteau (Yonne)***Anne AUGEREAU et Philippe CHAMBON (dir.)**

Le site de Macherin à Monéteau (Yonne), à la confluence de l'Yonne avec le ru de Baulche, a révélé des occupations du Néolithique ancien à la période antique. Pour le Néolithique, les onze habitations témoignent d'une occupation de la fin du Rubané à l'extrême fin du Villeneuve-Saint-Germain. Une sépulture associée présente pourtant des caractéristiques peu danubiennes : crânes de suinés en dépôt, tête au sud-est. L'apport le plus remarquable est constitué par la nécropole du Néolithique moyen : trois ensembles différemment structurés regroupent 52 sépultures, 61 inhumés, 82 objets associés, ainsi que des dispositifs connexes. Il s'agit d'un corpus essentiel : coffres, contenants mobiles, fosses à couvercle, dépôts de vases après fermeture de la tombe, variabilité des registres des mobiliers funéraires, etc. Sur le plan culturel, les pratiques renvoient à diverses sphères : nord-orientale, méridionale, occidentale, Cerny, Chasséen... Contemporaine ou à peine postérieure, une enceinte palissadée enclot un vaste espace de 10 hectares. Les entrées sont peu nombreuses et étroites, les traces d'une installation domestique sont peu caractéristiques : de rares fosses, peu de mobilier et aucun bâtiment. La fin du Néolithique est représentée par des témoins originaux et inédits : sépulture en coffre de pierres contenant plusieurs individus et d'énigmatiques structures funéraires (« STZ »). Le gisement de Macherin, dont il subsiste des parcelles inexplorées, s'impose comme un gisement majeur : vaste village danubien, nécropole hors norme du Néolithique moyen et vaste enceinte, structures funéraires inédites de la fin du Néolithique.



 **M53 : Les occupations néolithiques de Macherin à Monéteau (Yonne)**

 **Commander cet ouvrage en version papier**

2011, in 4° broché, 431 pages – ISBN : 2-913745-45-8 – 48 € – réf. : **M53**

## MÉMOIRE 54

*D'une révolution à l'autre**Pour une épistémologie de la problématique de transition en Préhistoire***Virginie GUILLOMET-MALMASSARI**

Cet ouvrage propose une analyse épistémologique des études qui abordent le phénomène de transition en Préhistoire (au sens de « passage d'un état à un autre »). Deux cas de transition sont considérés : le passage du Paléolithique moyen au Paléolithique supérieur; le passage du Paléolithique au Néolithique. Ces transitions suscitent des interprétations opposées, d'ordre historico-culturel (évolution *in situ* versus migration), étudiées ici sous l'angle de l'opposition « continuité-discontinuité en Europe ». Elles sont examinées depuis leur première formulation, au XIX<sup>e</sup> siècle, jusqu'à aujourd'hui. À l'issue de cette analyse historiographique approfondie et ciblée, plusieurs aspects sont dégagés. Le développement de la controverse se caractérise notamment par un processus d'interaction scientifique fructueux, en termes de construction chrono-culturelle. Toutefois la persistance de cette interprétation dichotomique de la transition sur le long terme conduit à discuter de la validité des modèles interprétatifs en vigueur, par rapport à la complexité des données archéologiques, telle qu'on l'observe aujourd'hui. Il apparaît enfin que la controverse sur l'interprétation historico-culturelle de la transition masque une problématique fondamentale mais non définie comme telle : celle des mécanismes du changement culturel.



M54 : D'une révolution à l'autre




Commander cet ouvrage en version papier

2012, in 4<sup>o</sup> broché, 132 pages – ISBN : 2-913745-48-2 – 35 € – réf. : M54

## MÉMOIRE 55

*Le Néolithique ancien en Lorraine**Volume I : Étude typochronologique de la céramique*  
*Volume II : Inventaire des sites et planches céramique***Vincent BLOUET, Thierry KLAG, Marie-Pierre PETITDIDIER et al. (dir.)**

Située dans le quart nord-est de la France, la Lorraine constitue, de par sa situation géographique, une région privilégiée pour l'étude des interactions entre le bassin du Rhin et le Bassin parisien au Néolithique ancien. Avec le développement de l'archéologie préventive, la connaissance sur cette période a spectaculairement progressé. Ces trente dernières années, trente-huit sites ont fait l'objet de fouilles ponctuelles ou de plus grande ampleur mais les résultats en sont pour la plupart inédits. Les deux premiers volumes du « Néolithique ancien de Lorraine » visent à combler cette lacune. Le premier présente l'étude de la céramique décorée réalisée sur un corpus de plus de 12 000 vases. Une périodisation régionale en neuf phases, pour deux d'entre elles subdivisées en sous-stades, a pu être établie à partir d'analyses statistiques. Le début de l'occupation date d'une phase évoluée du style de Flomborn et la séquence s'achève à un stade terminal du Rubané contemporain de la fin de Hinkelstein et du début du Villeneuve-Saint-Germain. Des comparaisons réalisées avec les régions voisines précisent la définition des différents styles régionaux qui caractérisent l'Ouest du monde rubané et permettent d'examiner les interactions entretenues entre ces groupes. Le second volume présente de manière détaillée tous les sites attribués à la culture rubanée recensés en Lorraine. À ce jour, on y recense soixante-deux sites d'habitat, implantés dans deux secteurs distincts. Le premier, situé en Lorraine du Nord en aval de Metz, constitue le prolongement des aires de peuplement rubané de la Moselle allemande et luxembourgeoise. Le second, implanté dans la plaine sous-vosgienne en Lorraine du Sud, se trouve à mi-chemin entre les zones d'implantation rubanées d'Alsace et de Champagne. Le troisième volume, à paraître, abordera les questions ayant trait à l'économie par l'étude des industries lithiques et osseuses et des analyses archéozoologiques et botaniques. Il traitera également des problématiques relatives à la dynamique de peuplement et à l'occupation du territoire.



M55-1 : Le Néolithique ancien en Lorraine - V1 : Étude typochronologique de la céramique



Commander cet ouvrage en version papier



M55-2 : Le Néolithique ancien en Lorraine - V2 : Inventaire des sites et planches céramique



Commander cet ouvrage en version papier

2013, in 4<sup>o</sup> broché, 2 vol. (377 et 360 pages + DVD) – ISBN : 2-913745-50-4 – 65 € (les 2 volumes) – réf. : M55

## MÉMOIRE 56

*Le Paléolithique supérieur ancien  
de l'Europe du Nord-Ouest*

*Réflexions et synthèses à partir d'un projet collectif  
de recherche sur le Centre et le Sud du Bassin parisien*

**Pierre BODU, Lucie CHEHMANA, Laurent KLARIC,  
Ludovic MEVEL et Sylvain SORIA (dir.)**

Cet ouvrage présente les actes du colloque « Le Paléolithique supérieur ancien (35000-15000 BP) de l'Europe du Nord-Ouest » qui s'est tenu au musée de Sens (Yonne) en avril 2009. Il regroupe vingt-sept contributions qui permettent de dresser un état des recherches sur les groupes humains depuis la transition entre le Paléolithique moyen et le Paléolithique supérieur jusqu'à l'avènement des sociétés magdaléniennes, et ce depuis le seuil du Poitou jusqu'aux rives de l'Oder. L'ouvrage est d'abord dédié à un solide bilan des données acquises ces dix dernières années sur les différents ensembles chronologiques du Bassin parisien, depuis l'Aurignacien jusqu'au Magdalénien moyen. Si les industries lithiques représentent le socle de nos réflexions, des analyses qui étaient, jusqu'alors, marginales dans le Bassin parisien (technologie osseuse, taphonomie) ont également été menées. Les comparaisons avec les recherches conduites dans les régions voisines (Bretagne, Centre, Est, Nord et Normandie) mais aussi avec celles menées dans d'autres pays de l'Europe nord-occidentale (Allemagne, Belgique, Luxembourg, Royaume-Uni et Suisse) apportent à cette approche régionale ciblée le recul nécessaire à la compréhension de phénomènes humains transfrontaliers. Ces contributions abordent des thématiques inédites sur le Paléolithique supérieur ancien ou exposent des bilans régionaux et chronologiques synthétiques. Dans les deux cas, les auteurs se sont attachés à replacer leur présentation dans le contexte chronologique général du Paléolithique supérieur de la région et/ou du pays concernés.

2013, in 4° broché, 516 pages – ISBN : 2-913745-52-0 – réf. : **M56 - mise en ligne**



 **M56 : Le Paléolithique supérieur ancien de l'Europe du Nord-Ouest**

## MÉMOIRE 57

*Un automne à Pincevent*

*Le campement magdalénien du niveau IV20*

**Michèle JULIEN et Claudine KARLIN (dir.)**

L'ouvrage *Un automne à Pincevent. Le campement du niveau IV20* présente trente années de fouilles conduites d'abord sous l'autorité de A. Leroi-Gourhan et M. Brézillon, puis sous une direction collective. Pour la première fois en France, un campement paléolithique s'étendant sur près de 5000 m<sup>2</sup> permet de reconstituer la vie de chasseurs de rennes d'il y a treize mille ans. L'étude, résolument paléolithologique, se fonde à la fois sur une description des faits archéologiques et sur une interprétation enrichie par des données ethnoarchéologiques. Le contexte naturel du site est d'abord présenté, puis le campement lui-même, établi à proximité d'un lieu de passage des rennes à l'automne. Un inventaire de l'équipement est complété par une analyse des techniques du travail du silex et du bois de renne. L'étude de l'organisation et de la fonction de la vingtaine d'unités d'occupation concerne d'abord les quatre résidences centrales, puis les ateliers techniques périphériques, et l'on s'interroge sur la nature des rapports sociaux entre les familles de chasseurs. Celles-ci paraissent avoir obéi à un individu particulier dont l'expérience permettait d'orienter les stratégies de la chasse. Plusieurs aspects du mode de vie de ces Magdaléniens – chasse collective, partage du gibier, fabrication de l'équipement – sont enfin évoqués.



 **M57 : Un automne à Pincevent. Le campement magdalénien du niveau IV20**

 **Commander cet ouvrage en version papier**

2014, in 4° broché, 639 pages – ISBN : 2-913745-53-9 – 60 € – réf. : **M57**

## MÉMOIRE 58

*L'habitat du Néolithique ancien de Colombelles « Le Lazzaro » (Calvados)*Cyrille BILLARD, Françoise BOSTYN,  
Caroline HAMON et Katia MEUNIER (dir.)

Depuis les années 1970, la composante orientale, en particulier celle de la céramique Linéaire, dans l'origine du premier Néolithique normand n'a cessé d'être confortée. L'intrigante découverte de la fameuse céramique de la Hoguette à Fontenay-le-Marmion (Calvados) constituait un premier signal. Plus récemment, les découvertes successives ont confirmé l'existence de nombreux sites d'habitat de la culture de Blicquy/Villeneuve-Saint-Germain.

La fouille du site de Colombelles montre aujourd'hui que l'Ouest du Bassin parisien s'inscrit bien dans la sphère de la colonisation rubanée à la fin du VI<sup>e</sup> millénaire av. J.-C. Avec une dizaine d'unités d'habitation alignées sur une même rangée orientée nord-sud, ce village offre tous les signes d'une transmission rigoureuse des normes culturelles rubanées, tant dans ses dimensions matérielles qu'économiques ou sociales. Seul l'attrait pour de nouvelles ressources minérales, telles que l'hématite oolithique ordovicienne, les silex jurassiques ou les schistes, distingue Colombelles des sites plus continentaux.

La situation isolée de ce site vers l'ouest n'est pas sans soulever des questions quant au rythme de l'expansion rubanée à partir des zones colonisées antérieurement, cette progression étant difficilement compatible avec une colonisation agricole lente. La fin de la céramique Linéaire semble donc s'accompagner d'une avancée rapide des groupes villageois; elle apparaît également comme une phase d'ouverture vers la sphère méridionale, comme en témoigne, à Colombelles, la présence de parures fabriquées dans des matériaux provenant des régions méditerranéennes.

L'analyse spatiale tente ici de pallier le manque de données sur l'architecture de la maison rubanée. Avec ses structures délicates à percevoir en milieu limoneux, la fouille pose également, plus globalement, la question de la détection de ce type d'habitat, en particulier dans les zones de plateau.

2014, in 4<sup>o</sup> broché, 408 pages – ISBN : 2-913745-57-1 – 40 €– réf. : M58M58 : L'habitat du Néolithique  
ancien de Colombelles « Le  
Lazzaro » (Calvados)Commander cet ouvrage en  
version papier

## MÉMOIRE 59

*Les plaines du Nord-Ouest Carrefour de l'Europe au Paléolithique moyen?*Pascal DEPAEPE, Émilie GOVAL,  
Héloïse KOEHLER et Jean-Luc LOCHT (dir.)

Grâce aux découvertes et aux analyses menées ces vingt dernières années sur les sites de l'Europe du Nord-Ouest, il est désormais possible d'aborder le fonctionnement de cet espace géographique et son rôle dans la diffusion des cultures du Paléolithique moyen. En mars 2008, les journées thématiques de la Société préhistorique française se sont tenues à Amiens. La question posée aux participants de cette rencontre scientifique était la suivante : les plaines du Nord-Ouest étaient-elles le carrefour de l'Europe au Paléolithique moyen? Par cette manifestation, il s'agissait de dresser le bilan des connaissances sur les différents systèmes techniques qui apparaissent dans cet espace géographique, d'engager une approche des territoires paléolithiques et des contacts entre le Nord, l'Ouest et le Sud de l'Europe. Il s'agissait non seulement de présenter de nouvelles données archéologiques mais également d'aborder de manière synthétique différents faciès du Paléolithique moyen selon des aires chronoculturelles spécifiques. Seize communications ont été rassemblées au sein de cet ouvrage abordant des thématiques diverses mais complémentaires. Ainsi est présenté le cadre général dans lesquelles s'inscrivent les plaines du Nord-Ouest au Paléolithique moyen, puis trois grandes sphères géographiques sont abordées : les données du Nord de la France et du Bassin parisien, celles de l'Ouest et du Sud-Ouest de la France et enfin leur confrontation à l'Europe du Nord-Ouest (Grande-Bretagne, Belgique et Allemagne essentiellement). Le lecteur aura également plaisir à nourrir sa réflexion à la fin de cet ouvrage où l'ensemble des discussions ayant eu lieu durant ces journées ont été retranscrites.

2015, in 4<sup>o</sup> broché, 318 pages – ISBN : 2-913745-58-X – 35 €– réf. : M59M59 : Les plaines du Nord-  
Ouest Carrefour de l'Europe au  
Paléolithique moyen ?Commander cet ouvrage en  
version papier

## MÉMOIRE 60

*La nécropole de la Croix-Saint-Jacques à Marolles-sur-Seine et l'étape initiale du Bronze final à l'interfluve Seine-Yonne*

**Valérie DELATTRE et Rebecca PEAKE**  
avec la collaboration de **Bénédicte PRADAT**

La nécropole de Marolles-sur-Seine « La Croix-Saint-Jacques » (Seine-et-Marne), fouillée en 2004 par l'INRAP, compte parmi les espaces funéraires de l'âge du Bronze les mieux conservées de la Bassée, comprenant 7 monuments funéraires pour 61 sépultures conservées (10 inhumations et 51 incinérations). L'occupation, relativement courte, se concentre sur une période d'environ trois siècles (vers 1400 à 1100 av. J.-C.) qui la distingue nettement des nécropoles voisines de Marolles-sur-Seine « La Croix de la Mission » (40 sépultures sur 1 500 ans) et « Les Gours aux Lions » (une quarantaine de sépultures datées du Bronze final I au Bronze final IIIb). La quantité et la qualité des données issues de l'étude pluridisciplinaire de cet espace permettent une observation multiple et complémentaire des comportements humains et des gestuelles funéraires : incinérés ou inhumés, le défunt et son mobilier d'accompagnement (panoplie personnelle, armement, parure, accessoires vestimentaires, offrandes alimentaires) participent de la mise en scène individuelle et collective de la mort, de façon aussi bien souterraine (coffrage imposant, agencement codifié des dépôts) qu'aérienne (érection de monuments tumulaires qui s'inscrivent de façon pérenne dans le paysage). La grille de lecture ainsi définie permet d'appréhender la gestion de la mort et des morts à la fin de l'âge du Bronze dans la vallée de la haute Seine.



M60 / La nécropole de la Croix-Saint-Jacques à Marolles-sur-Seine et l'étape initiale du Bronze final à l'interfluve Seine-Yonne



Commander cet ouvrage en version papier

2015, in 4<sup>e</sup> broché, 182 pages – ISBN : 2-913745-60-1 – 25 € – réf. : **M60**

## MÉMOIRE 61

*Le dolmen de l'Ubac à Goult (Vaucluse) et son proche environnement*

**Bruno BIZOT et Gérard SAUZADE (dir.)**



M61 : Le dolmen de l'Ubac à Goult (Vaucluse) et son proche environnement



Commander cet ouvrage en version papier

La présence de ce dolmen fut révélée par une forte crue du Calavon en 1994. Une partie de son terre fut emporté. Le chevet en se désolidarisant du reste de la chambre et en s'effondrant fit apparaître le dolmen en coupe. Deuxième dolmen découvert en Vaucluse après celui de la Pichoune à Ménerbes en 1860, il fait partie du groupe de monuments à chambre allongée de Provence occidentale. Cette tombe, ensevelie sous d'épaisses couches de sédiments qui la masquaient jusqu'alors à la vue et qui l'avaient maintenue dans un état de conservation exceptionnel, renfermait quatre niveaux d'inhumations se rattachant aux deux premières phases du Néolithique final soit 3350-2500 ans av. J.-C. Un nombre minimum de 40 individus, adultes et immatures confondus, y a été décompté. La couche de base (couche 3) renfermait un rare mobilier quasi exclusivement composé d'éléments de parure en roche et d'armatures de flèches dont certaines, losangiques ou sub-losangiques, sont caractéristiques de la phase ancienne du Néolithique final provençal. La bonne conservation des restes osseux humains a offert l'opportunité d'identifier différentes modalités dans les traitements funéraires et dans la gestion de la sépulture - inhumation directe de sujets ou apports de corps déjà en partie disloqués, dispersions involontaires ou groupements volontaires d'ossements à l'intérieur de la sépulture et parfois, prélèvements d'ossements durant les dernières périodes d'utilisation. L'examen de la coupe au niveau du dolmen et les résultats radiocarbone ont mis en évidence une stratigraphie à long développement, attestant une fréquentation du site du Mésolithique à la période antique. Enfin, les opérations menées dans le terre et ses abords ont mis au jour des dépôts volontaires d'offrandes, sans doute de fondation ou de consécration, de céramiques du Néolithique récent vraisemblablement liées à une sépulture antérieure (non retrouvée) à la construction du dolmen auxquelles été associée une stèle anthropomorphe. Une deuxième stèle a été découverte sous le terre ; une au moins des deux stèles était peinte à l'origine. Par ailleurs, les nombreux éclats de taille de silex issus des niveaux postérieurs à l'utilisation du dolmen (Bronze ancien principalement) et antérieurs (fin du Néolithique moyen-Néolithique final) témoignent de l'exploitation des dépôts lithiques en position secondaire apportés par le Calavon.

2015, in 4<sup>e</sup> broché, 248 pages – ISBN : 2-913745-61-X – 30 € – réf. : **M61**

## MÉMOIRE 62

*Les occupations néolithiques  
de « la Bruyère du Hamel »  
à Condé-sur-Iffs (Calvados)***Jean-Luc DRON, François CHARRAUD,  
David GÂCHE et Isabelle LE GOFF (dir.)**

La Bruyère du Hamel est située en Normandie occidentale, dans la plaine de Caen. Le site est localisé sur le versant ouest de la rivière Laizon à 200 m de « Derrière les Prés » à Ernes. Il a été découvert fortuitement en 1988. Dix-neuf campagnes sur le terrain ont mis en évidence deux occupations du Néolithique moyen. Un sol avec structures fossoyées et mobilier abondant daté du premier quart du Ve millénaire avant notre ère a été fossilisé par un groupe de tombes à couloir de la seconde moitié du Ve millénaire.

La première phase correspond à une occupation « domestique ». Deux fours en sape, plusieurs fosses et un mobilier varié attestent d'activités diverses, malgré l'absence de bâti dans l'emprise archéologique. Les décors céramiques et l'industrie lithique de tradition VSG attribués aux débuts de la culture de Cerny posent la question du rôle de la région dans la genèse de la chalcolithisation.

Au cœur de la nécropole monumentale d'Ernes-Condé, la phase funéraire recèle six tombeaux modestes, très proches les uns des autres. Seul le monument C livre un plan au sol et un niveau sépulcral complets. Sa durée d'utilisation est estimée par une série de dates 14C. La parenté biologique entre les douze défunts de ce caveau est approchée par une analyse génétique. Enfin, six fours à pierres chauffantes témoignent de repas de groupes liés à des gestes funéraires. Ainsi le modèle atlantique des sépultures collectives monumentales en pierre sèche intègre la Normandie, signant une nouvelle période de dynamisme occidental en direction de l'est.

2016, in 4° broché, 285 pages – ISBN : 2-913745-68-7 – 35 € – réf. : **M62**Commander cet ouvrage en  
version papier

## MÉMOIRE 63

*Les gravures piquetées du mont Bego  
(Alpes-Maritimes)***Thomas HUET**Commander cet ouvrage en  
version papier

Le site du mont Bego (Alpes-Maritimes), dit aussi « Vallée des Merveilles », rassemble l'une des principales concentrations d'art rupestre d'Europe occidentale. Le site compte quelque 36 000 gravures – dont 20 000 figuratives : corniformes, formes géométriques, armes et anthropomorphes – réalisées par piquetage sur environ 4 200 blocs et affleurements étagés entre 2 000 m et 2 700 m d'altitude. La datation et la signification de ces gravures restent encore largement débattues. Les équipes dirigées par H. de Lumley, au terme d'un travail mené sur plus de quarante ans, ont relevé ces gravures et constitué un corpus qui tend aujourd'hui à l'exhaustivité. Accompagnant ces relevés, le positionnement des roches et les descriptions ont été enregistrés dans une base de données. L'étude de cette documentation dans un système d'information géographique (SIG) et au travers d'analyses statistiques, permet d'identifier des groupements significatifs de gravures. Des effets de sériation et de toposériation sont mis en évidence. Ces effets sont ensuite confrontés aux indices chronologiques apportés par les superpositions de gravures. Ces observations sont suffisamment convergentes pour proposer une périodisation des gravures piquetées. Les figures à franges, des anthropomorphes schématiques, semblent les plus anciennes (période 0), les hal-lebardes, les personnages et les corniformes naturalistes en forment la strate la plus récente (période 4). Les autres thèmes gravés se distribuent entre ces terminus. À l'échelle des Alpes occidentales et méridionales, le site du mont Bego est l'un des premiers, au-dessus de 1 700 m d'altitude, à être occupé saisonnièrement comme en attestent les découvertes in situ d'éléments appartenant au Cardial et au Chasséen (Néolithique ancien et moyen). Des études paléoenvironnementales révèlent également une précocité des indices d'activités pastorales qui semblent certaines dès le Campaniforme récent (Néolithique final) et le début de l'âge du Bronze. Malgré le manque de connexions directes entre le mobilier archéologique et l'art rupestre, la typologie des représentations d'armes, les périodes d'occupation du site et des comparaisons prises dans des contextes voisins, permettent de faire l'hypothèse d'une longue période de gravure (VI<sup>e</sup>-II<sup>e</sup> millénaire av. J.-C.).

2018, in 4° broché, 166 pages – ISBN : 2-913745-71-7 – 30 € – réf. : **M63**

## MÉMOIRE 64

*Habitat du Néolithique ancien  
et nécropoles du Néolithique  
moyen I et II à Vignely, « la Porte  
aux Bergers », Seine-et-Marne*

**Françoise BOSTYN,  
Yves LANCHON et Philippe CHAMBON (dir.)**

Le site de Vignely « la Porte aux Bergers » montre une pérennité d'occupation, domestique au Néolithique ancien puis funéraire à partir du Néolithique moyen. L'habitat est représenté par dix unités d'habitation dont quatre ont livré des plans de maisons trapézoïdales de type danubien, accompagnées de deux sépultures, mais les destructions anciennes ne permettent pas de connaître l'étendue du village. Le mobilier ancien, relayé par des datations radiocarbone, permet de diviser l'occupation en quatre phases, depuis une phase ancienne rattachable au Rubané final du bassin de la Seine jusqu'à la phase finale du Blicquy-Villeneuve-Saint-Germain. Cette longue occupation, et nombre de caractères originaux dans la culture matérielle (part du silex crétaqué, faible représentativité des activités artisanales dans le macro-outillage, importance des caprinés au BVSG final), lui confèrent une place particulière au sein de la basse vallée de la Marne. La nécropole, incomplète elle aussi, comprend vingt-six tombes dont vingt-deux, correspondant à trente-deux inhumés, sont attribuées au Cerny et quatre, correspondant à six individus, au Néolithique moyen II. En dépit de caractéristiques très semblables à Passy, Balloy ou Gron, l'absence de monuments démarque cet ensemble et contribue à la nécessaire déconstruction du système funéraire Cerny : les sépultures type « Balloy » sont présentes dès le début de la culture, la structuration avec sujets prééminents est indépendante des monuments... Bien que rare le mobilier associé aux sépultures souligne encore la place du monde sauvage dans les représentations : ours, auroch, loup et cerf sont utilisés dans l'outillage ou la parure. Première d'une série de découvertes similaires, un monument allongé comprenant deux sujets a été mis au jour pour le Néolithique moyen II. Cette période a aussi livré deux sépultures comprenant des haches polies, sans doute en lien avec la minière de Jablines « le Haut-Château ».



Commander cet ouvrage en version papier

2018, in 4° broché, 453 pages – ISBN : 2-913745-71-X – 40 € – réf. : M64

## MÉMOIRE 65

*La parure en métal de l'âge du Bronze moyen  
atlantique*

**MARILOU NORDEZ**



Commander cet ouvrage en version papier

À compter du XV<sup>e</sup> siècle avant notre ère en Europe atlantique, des ornements corporels en bronze ont été enfouis en très grand nombre, principalement en contexte de dépôts non funéraires. Les parures métalliques de France nord-occidentale sont au cœur de cette étude et sont également mises en perspective avec celles des régions voisines, à savoir le Sud de l'Angleterre, la moitié méridionale de la France et, plus ponctuellement, l'Europe du Nord. La prise en compte d'une aire géographique étendue a permis d'envisager différentes échelles et réseaux de production et de diffusion des bijoux en alliages à base de cuivre.

Un enjeu majeur de cet ouvrage est de préciser le concept de Bronze moyen atlantique grâce à l'examen typo-technologique et contextuel de la parure métallique. Certains aspects culturels, socio-économiques, techniques et symboliques ont pu être abordés très précisément par l'étude des parures métalliques, à la fois d'après l'analyse fine de leur morphologie et de leur décor, des traces de fabrication et d'utilisation, de leur contexte, des objets et structures associés, ainsi que de leurs modalités d'enfouissement. Outre l'élaboration d'une typologie renouvelée et l'affirmation de l'obsolescence de certains types de bracelets (Bignan) et d'épingles (Picardie), c'est aussi la démonstration de l'emploi généralisé de la technique de la fonte à la cire perdue dès le Bronze moyen, de pratiques d'enfouissement particulières et d'échanges à très longues distances qui peuvent être mentionnés comme principaux apports de cette publication.

En définitive, la parure en bronze s'avère être un excellent marqueur pour l'étude des sociétés de l'âge du Bronze moyen atlantique, dont cet ouvrage pluridisciplinaire contribue à préciser les cadres socio-économiques et techniques, la définition des entités géographiques et les subdivisions chronoculturelles.

2019, 404 pages, ISBN 2-913745-77-6 - EAN 9782913745773 - 30 € - réf. : M65



## MÉMOIRE 66

*Fabrication et fonction des outils de type montmorencien : nouveau regard à partir des découvertes récentes sur les habitats mésolithiques*

Sylvain Griselin

Les industries macrolithiques en grès, appelées montmorenciennes, ont depuis les premières découvertes à fin du XIX<sup>e</sup> siècle interpellé les chercheurs. Les problématiques liées à leur utilisation et à leur attribution chronoculturelle sont toujours d'actualité, notamment suite à la découverte d'outils, nommés outils de type montmorencien, au sein de certains habitats mésolithiques.

C'est pour définir leur place au sein de la culture matérielle du Mésolithique que nous avons repris l'étude de ces outils trouvés en contexte d'habitat. Leur répartition géographique caractérise un « phénomène technique » d'ampleur régionale, voire suprarégionale au cours du premier Mésolithique. Les analyses montrent qu'il s'agit d'outils typés, employés sur une matière minérale dure et des tests expérimentaux nous orientent vers une utilisation comme retouchoirs pour la fracturation des lamelles par la technique du microburin.

On trouve des pièces similaires, morphologiquement et technologiquement, mais inachevées sur des sites « producteurs », c'est-à-dire principalement sur les sites montmorenciens sensu stricto et sur quelques habitats, alors que les modalités liées à leur diffusion à travers les territoires restent à définir. Nous avons aussi pu mettre en évidence sur certains sites montmorenciens sensu stricto des productions de haches, nous amenant à reconsidérer le Montmorencien qui ne désigne plus selon nous un faciès spécifique, en raison d'un mélange de productions tant mésolithiques que néolithiques.

2020, in 4<sup>e</sup> broché, 234 pages – ISBN : 2-913745-81-4 (EAN : 9782913745810) – 30 € – réf. : **M66**



Commander cet ouvrage en version papier

## MÉMOIRE 67

*Le Solutrén de la vallée de l'Erve (Mayenne)  
Dix ans de recherche dans la grotte Rochefort*

Sous la direction de Stéphan Hinguant et Rozenn Colleter

La grotte Rochefort et d'autres grottes de la vallée de l'Erve (Mayenne), témoignent d'occupations aux confins septentrionaux de l'aire d'extension du technocomplexe solutréen. Elles traduisent l'adaptation de ces groupes humains aux rudes conditions qui prévalaient durant le Dernier Maximum Glaciaire au nord de la Loire, entre 24 790 cal BP et 21 970 cal BP. Rarement observé dans de telles conditions, le Solutrén de la grotte Rochefort compose une entité archéologique dont l'étude suggère que la zone actuellement fouillée correspond à la périphérie d'une ou plusieurs occupations. Dans un bilan sédimentaire moyen de 0,60 m d'épaisseur, le corpus mobilier compte plus de 8 000 objets dont environ 5 500 restes osseux, 2 000 pièces lithiques taillées et 300 plaquettes gravées.

Le site révèle une faune froide majoritaire, avec un spectre large où dominant le renne et le cheval. L'identification d'une microfaune froide caractéristique d'un biotope steppique, au côté de rongeurs inféodés à des milieux tempérés-humides, comme les restes végétaux carbonisés, confirment une restitution paléoenvironnementale qui peut s'apparenter à un refuge cryptique septentrional, véritable niche écologique durant le Dernier Maximum Glaciaire.

Toutes les pièces que compte l'assemblage lithique ont été apportées dans l'enceinte de la grotte après débitage et sont en outre réalisées dans des matériaux exogènes, les gîtes primaires les plus proches du site se trouvant à 10 km. Associées à l'industrie osseuse, les longues lames régulières en grès lustré ou les proportions originales des « feuilles de laurier », composent un assemblage mobilier tout à fait singulier.

Sur le plan paléolithique enfin, le site révèle un art mobilier exceptionnel comptant de nombreuses plaquettes gravées portant des figures animales, anthropomorphes ou signes abstraits, corpus inédit en France pour la période, qui s'accompagne d'un art sur os et d'éléments de parure comprenant également des pièces uniques pour le Solutrén.

2020, in 4<sup>e</sup> broché, 2020, 442 pages, ISBN : 2-946745-82-2 (EAN : 9782913745827), 40 € – réf. : **M67**



Commander cet ouvrage en version papier


## MÉMOIRE 68

**Pincevent (1964-2019). Cinquante-cinq années d'ethnologie préhistorique**

de Philippe Soulier

Pincevent est un site magdalénien de Seine-et-Marne, fouillé d'abord sous la direction d'André Leroi-Gourhan pendant près de vingt ans, puis par ses successeurs sans discontinuer. De ces 55 années de recherches (1964-2019), retracées ici à travers les rapports annuels et des centaines de publications, dont quelques monographies qui ont fait date, est tirée une relation centrée sur l'adaptation puis l'évolution des méthodes de fouilles, sur le déplacement progressif des objectifs, sur leurs extensions et les liens de plus en plus imbriqués de leurs modalités dans une perspective unique dès l'origine : l'ethnologie préhistorique. En effet, Pincevent est, pour André Leroi-Gourhan et dès sa découverte, le terrain idéal pour développer son ambition de fouille expérimentale, et tenter d'approcher ainsi le quotidien de la vie des hommes de la préhistoire. Commencé comme une opération de sauvetage, le chantier est très vite devenu le lieu d'une expérience pérenne dont les retombées méthodologiques se sont ensuite répandues dans l'ensemble de la profession. Mais, au-delà du suivi des avancées méthodologiques - dont celles de fouille et d'analyses du matériel lithique, des foyers ou de l'étude de la faune - nous avons voulu en suivre les rapports avec le concept même d'ethnologie préhistorique. Pour cela, à la suite des travaux et écrits de Leroi-Gourhan antérieurs à 1964 (lorsque lui et son équipe fouillaient les grottes d'Arcy-sur-Cure ou l'hypogée des Mournouards), sont pris à témoin aussi bien les propos, tant théoriques que pragmatiques et descriptifs des fouilleurs eux-mêmes, que les réflexions, commentaires, voire critiques que les autres préhistoriens ou ethnologues ont pu faire depuis un demi-siècle sur ces travaux qui constituent une référence aujourd'hui largement partagée. Que ce soit pour les méthodes de fouille ou d'interprétation ethnologique des vestiges ou des structures mises au jour, cet ouvrage se présente comme un socle pour les travaux et réflexions futurs.

2021, in 4° broché, 2021, 168 pages, ISBN : 2-913745-85-7 (EAN : 9782913745858), 25 € – réf. : **M68**



Commander cet ouvrage en version papier


## MÉMOIRE 69

**Des dernières sociétés néolithiques aux premières sociétés métallurgiques . Productions lithiques du quart nord-ouest de la France (IIIe-IIe millénaires avant notre ère)**

de Lolita Rousseau

Cet ouvrage est le résultat d'un travail doctoral soutenu en 2015 à l'Université de Nantes. Il porte sur l'étude de l'ensemble des assemblages lithiques (taillés, polés et macrolithiques) d'une période charnière correspondant au passage théorique d'un « âge de la Pierre » à un « âge des Métaux », dans le quart nord-ouest de la France. Si cette subdivision des âges pouvait laisser penser que la pierre a cessé d'être utilisée au-delà du Néolithique, entraînant un manque d'intérêt pour ces artefacts, notre travail a permis de montrer l'existence d'une telle production durant tout l'âge du Bronze (culture campaniforme comprise), puisque ce sont plus de 570 entités archéologiques, tous contextes confondus, qui ont été inventoriées. Cette recherche est fondée sur une analyse des matières premières et des gisements associés, sur les études typo-technologiques d'une vingtaine de séries lithiques, ainsi que sur les données bibliographiques issues de cet important corpus. Cela a permis d'atteindre trois objectifs principaux. Le premier a consisté à saisir les modalités d'acquisition et de gestion des ressources, tout en prenant en compte l'impact de l'environnement géologique et géomorphologique sur les choix techno-économiques des différents groupes humains. Le deuxième était de caractériser les économies de fabrication et de consommation des objets, afin de cerner une partie des activités pratiquées sur les sites, et ainsi compléter nos connaissances sur les modes de vie de ces populations. Enfin, le troisième a permis d'aborder la marginalisation progressive du mobilier lithique au cours du IIe millénaire tout en proposant des éléments de réponse quant à ce phénomène. Bien que ces productions perdent progressivement leur place majeure au sein du schéma global des sociétés de l'âge de Bronze, cette composante matérielle ne peut plus, aujourd'hui, être ignorée en raison de son caractère informatif et complémentaire pour la compréhension de ces dernières.

2022, in 4° broché, 2022, 244 pages, ISBN : 2-913745-87-3 (EAN : 9782913745872), 30 € – réf. : **M69**



Commander cet ouvrage en version papier

## MÉMOIRE 70

**De la mer à la montagne : premiers systèmes d'élevage et paysage végétal de part et d'autre des Alpes méridionales à la fin de la Préhistoire (6500-2000 av. n. è.). Approche anthracologique.**

de Janet Battentier

En région liguro-provençale, l'avènement de l'agriculture et de l'élevage, au début du VI<sup>e</sup> millénaire av. n. è., a modifié le couvert forestier et la relation entre les sociétés et l'environnement. Cette étude transfrontalière porte sur le rôle des premières communautés agro-pastorales dans l'évolution du paysage végétal, des étages méditerranéens aux étages alpins. À partir de ces transformations, les modalités d'exploitation du territoire de ces groupes sont appréhendées, entre 6500 et 2000 av. n. è., sur l'intégralité du gradient altitudinal.

Au moyen de l'identification au microscope des essences des charbons de bois découverts sur six gisements localisés du littoral aux Alpes méridionales, la première partie de cette approche propose une reconstitution de la végétation aux environs immédiats des sites et son évolution en réponse aux activités agro-pastorales. Ces résultats viennent nourrir un autre corpus constitué de soixante-douze séquences de charbons de bois ou de grains de pollen, précisément datées, disponibles de part et d'autre des Alpes du Sud. Cette démarche alliant marqueurs archéologiques et environnementaux conduit à un bilan de l'évolution des couvertures végétales à différentes échelles, du site à l'arc circumalpin. Elle permet de reconnaître dans les données botaniques plus que de simples témoignages des forêts du passé mais des indicateurs de la vie pastorale. Cette démarche aboutit à une synthèse régionale des dynamiques de végétation établie non avec l'angle de vue d'un observateur extérieur mais en cheminant entre ces paysages à hauteur de vue des bergers néolithiques. Cette synthèse approfondit les questions de la mobilité de ces premières sociétés agro-pastorales et de leur exploitation de l'étagement altitudinal. Elle propose des pistes de réflexion inédites sur le rôle des ovicaprinés domestiques dans l'extension des paysages anthropisés et éclaire l'ancienneté de l'exploitation pastorale de la mer jusqu'à la montagne.

2022, in 4<sup>o</sup> broché, 2022, 144 pages, ISBN : 2-913745-88-1 (EAN : 9782913745889), 25 € – réf. : **M70**



Commander cet ouvrage en version papier

## MÉMOIRE 71

**Façonner la terre. Traditions techniques des potiers dans la vallée du Rhin supérieur (Xe-VIII<sup>e</sup> siècle av. J.-C.).**

de Marie PHILIPPE

Comment les céramiques de l'âge du Bronze étaient-elles fabriquées ? L'étude technologique menée sur seize habitats et trois nécropoles de la vallée du Rhin supérieur et environs proches, occupés entre le Xe et le VIII<sup>e</sup> siècle av. J.-C., révèle l'incroyable variabilité des chaînes opératoires mises en œuvre. Les macrotraces techniques observées sur les 829 céramiques du corpus sont abondamment illustrées, et leur interprétation se fonde sur une synthèse critique de nombreux référentiels ethnographiques et expérimentaux. La représentation des chaînes opératoires par des arborescences répond à une rigoureuse méthode de tri hiérarchique des données. Cette dernière permet de reconstituer de manière innovante les traditions techniques, héritées et transmises entre membres de communautés au fondement social ou spatial. Ces réseaux d'interactions, liés à l'apprentissage de l'artisanat potier, sont modélisés à partir de calculs de similarité entre assemblages archéologiques. L'identité sociale des potiers et potières est alors questionnée, en lien avec les styles morpho-décoratifs de la vallée. La transmission des manières de faire démontre la persistance de ces groupes sociaux à travers les étapes de la chronologie relative. Toutefois, l'affiliation identitaire des producteurs ne suffit pas à expliquer la variabilité des chaînes opératoires. Tout d'abord, le déplacement de produits-finis est démontré sur des distances variables par l'observation des pâtes céramiques. Ensuite, les tests d'indépendance statistique révèlent que l'emploi de certaines techniques entraînant des avantages utilitaires (imperméabilisation, résistance aux chocs thermiques, etc.) est préférentiellement associé à certaines formes de récipients. Certains comportements techniques récurrents sont donc conditionnés par le produit-fini recherché, et cela amène à envisager la fonction à laquelle peuvent être destinés les vases (différente de leur utilisation réelle). Enfin, l'analyse de la coreprésentation des traditions techniques par site introduit les notions de complémentarité et de concurrence des productions, mais aussi la question d'une spécialisation de cet artisanat à l'aube de l'âge du Fer.

Sur la base de la détermination des techniques utilisées pour fabriquer les céramiques, à travers une dense réflexion méthodologique et un raisonnement interprétatif échelonné sur plusieurs plans successifs et croisés, c'est donc tout le contexte socio-économique entourant les potiers et potières de la fin de l'âge du Bronze qui est investigué dans cet ouvrage.

2023, in 4<sup>o</sup> broché, 2023, 256 pages, ISBN : 2-913745-90-3 (EAN : 9782913745902) 30 € – réf. : **M71**



Commander cet ouvrage en version papier

## MÉMOIRE 72

## ”Le hameau du Néolithique ancien à Verson “les Mesnils”

sous la direction de Cécile Germain-Vallée

Le site néolithique ancien de Verson « les Mesnils » est situé dans la Plaine de Caen (Calvados), en Normandie occidentale. Il a été fouillé lors d’une opération d’archéologie préventive conduite en 2012, qui a permis pour la première fois dans la région, d’étudier un hameau de l’étape moyenne de la culture de Blicquy/Villeneuve-Saint-Germain (BVSG). Formé de cinq maisons, il a été occupé en trois phases entre 5010 et 4830 av. notre ère, soit sur une durée d’environ 180 ans. A l’instar des sites d’habitat régionaux de cette période, il est localisé en contexte de plateau et implanté sur des pédo-sédiments d’origine loessique, ce qui a limité sa conservation. Les vestiges rencontrés se composent de plusieurs séries de grandes fosses, vingt-huit au total, dont l’organisation spatiale renvoie clairement à celles de fosses latérales des maisons de tradition danubienne, bien que les trous d’ancrage des poteaux ne soient pas lisibles. Les remplissages de ces structures ont livré un mobilier à vocation domestique dans des quantités et un état de conservation remarquables et inédits pour la Normandie occidentale. Leur analyse livre de nombreuses données sur la culture matérielle encore peu renseignée des néolithiques BVSG de cette partie de l’ouest de France. Les résultats de ces études combinées aux analyses menées sur les comblements de ces fosses (stratigraphique, micromorphologie et macrorestes végétaux), ont par ailleurs permis une étude de la nature et de la distribution des activités domestiques au sein des unités d’habitation de ce hameau. Cette répartition est analogue à celles généralement observées sur les sites dont des plans des bâtiments sont conservés. De nombreuses informations sur l’usage des fosses latérales ont aussi été obtenues grâce aux analyses. Elles indiquent qu’elles font partie intégrante du fonctionnement des maisons danubiennes et certaines pourraient aussi avoir des utilisations spécifiques, tandis que la plupart présente des traces de curage et de piétinements indiquant une probable gestion des déchets par les habitants du hameau. L’environnement et son exploitation par les néolithiques est une autre question qui a pu aussi être abordée par ces études.

Finalement, au regard de la forme de leur habitat et des vestiges mobiliers, en particulier des deux marqueurs de la culture BVSG que sont les lames en silex et les parures, l’analyse du site révèle que les néolithiques de Verson « les Mesnils » entretenaient de nombreux liens avec d’autres populations de la sphère BVSG. Ils pourraient même avoir joué un rôle dans la diffusion de ces objets.

2023, in 4<sup>e</sup> broché, 2023, 308 pages, ISBN : 2-913745-91-3 (EAN 9782913745919) 35 € – réf. : M72




Commander cet ouvrage en version papier

## MÉMOIRE 73

## ”Du Néolithique à l’âge du Bronze sur le littoral de la Manche et de la mer du Nord. Le site d’Escalles « mont d’Hubert » (Pas-de-Calais)”

sous la direction de Ivan PRAUD





Commander cet ouvrage en version papier

Le site est implanté au sommet du mont d’Hubert (Escalles, Pas-de-Calais), à moins d’un kilomètre en retrait du cap Blanc Nez, qui forme la retombée crayeuse nord-occidentale de l’Artois. Depuis les hauteurs du mont d’Hubert, la vue enveloppe sans contrainte les paysages de la plaine maritime, du détroit du Pas-de-Calais et du sud-est de l’Angleterre, des falaises en grès du cap Gris-Nez. Ce panorama exerce, encore aujourd’hui, une fascination pour un milieu naturel où plusieurs formes paysagères se rencontrent et dessinent les contours de territoires aux qualités géologiques variées. Occupé du Néolithique moyen I à la fin de l’âge du Bronze, l’installation principale concerne une enceinte à fossés interrompus datée du Néolithique moyen 2. Elle se caractérise par le creusement de plusieurs segments enserrant un espace interne estimé à 4,5 ha. La diversité et les quantités de vestiges collectées lors de cette fouille sont impressionnantes associant au sein des mêmes contextes de rejets de la faune, du lithique, des ossements humains, de la céramique et des coquilles marines. Les comblements des différents fossés ont été abordés par une fouille fine. Cette stratégie a servi de base à l’étude des mobiliers et à la campagne de mesures radiocarbone ouvrant de nouvelles perspectives sur le rythme d’occupation du site. Aux activités traditionnellement identifiées, la présence, la répartition et la détermination des restes humains désarticulés, découpés et mêlés aux rejets alimentent la réflexion sur la fonction de ce gisement et des pratiques qui s’y sont déroulées. La relation Homme-Animal mérite aussi que l’on s’y attarde plus longuement en comparant le traitement des ossements humains et animaux (découpe, fracturation, exposition au feu...) afin de comprendre les rapports qui régissent ces événements et leurs rôles symboliques au sein de ces sociétés. Enfin, comment ne pas entrer dans le débat qui intéresse les chercheurs britanniques à propos de la néolithisation de la Grande-Bretagne, tant il apparaît évident que la position géographique et la datation de l’enceinte du mont d’Hubert suggèrent qu’elle a pu jouer un rôle dans la dernière colonisation néolithique de l’Europe notamment en établissant un contact avec les dernières communautés mésolithiques à la transition des Ve et IV<sup>e</sup> millénaires avant notre ère. A l’appui de cette hypothèse, des comparaisons sur les données matérielles et paléogéniques sont intégrées à cette monographie.

2024, in 4<sup>e</sup> broché, 2024, 532 pages, ISBN : 2-913745-94-6 (EAN 9782913745940) 50 € – réf. : M73

# Travaux de la Société préhistorique française

ISSN 1631-5790



 T1 : Habitats et nécropoles à l'âge du Bronze sur le Transmanche et le TGV Nord

## TRAVAUX 1

*Habitats et nécropoles à l'âge du Bronze sur le Transmanche et le TGV Nord*

2000, in 4° broché, 202 pages – ISBN : 2-913745-04-0 – réf. : T1 - mise en ligne


## TRAVAUX 2

*Les camps mésolithiques du Tillet*


*Analyses typologique, typométrique, structurelle et spatiale*

**Colette et Jean-Georges Rozoy**

Bien que partiellement amputé par une carrière, le site mésolithique du Tillet (Cires-les-Mello, Oise) a livré les restes en place de neuf occupations autonomes. La fouille a révélé la présence de foyers, de structures en fosse et de deux cabanes rectangulaires, ainsi qu'une abondante industrie lithique caractéristique du stade moyen de la Culture de la Somme. L'analyse spatiale des vestiges a permis de proposer une interprétation historique et sociale du fonctionnement du site. En effet, les neuf concentrations de mobilier correspondent à des occupations différentes, étalées sur plus d'un millénaire. Le site est composé d'une juxtaposition de petits camps non strictement contemporains, chaque concentration correspondant soit à une occupation d'assez longue durée soit au passage répété d'un même groupe humain. La diversité de l'outillage témoigne en outre d'un large éventail d'activités, probablement saisonnières. Cette analyse détaillée du site du Tillet éclaire d'un jour nouveau l'organisation des camps mésolithiques, dont les auteurs ont su montrer la grande complexité.



 T2 : Les camps mésolithiques du Tillet \*

 Commander cet ouvrage en version papier

2002, in 4° broché, 144 pages – ISBN : 2-913745-07-5 – 22 € – réf. : T2

## Les travaux de la Société préhistorique française

Une série de publications est consacrée aux travaux de terrain récents dont le premier ouvrage est paru en 2000. Cette série est aujourd'hui interrompue.

## TRAVAUX 3



*L'ensemble funéraire Bronze final  
et la Tène ancienne de Champ-Lamet  
à Pont-du-Château (Puy-de-Dôme)*

**Frédérique BLAIZOT et Pierre-Yves MILCENT**

Situé en bordure de la plaine de Limagne, le site de Champ-Lamet à Pont-du-Château (Puy-de-Dôme) a été fouillé dans un cadre préventif durant été 1999. Il a livré les vestiges d'un tumulus qui renferme une tombe du Ha B2-3 (IX<sup>e</sup> siècle avant J.-C.) et un ensemble funéraire composé de soixante et une inhumations et d'un dépôt de crémation, datés de la transition Ha D3/LT A ancienne (deuxième quart du V<sup>e</sup> siècle avant J.-C.) à LT B2 (milieu du I<sup>er</sup> siècle avant J.-C.). Cet ensemble funéraire, qui présente l'intérêt d'avoir été fouillé en totalité, est le premier exhumé en basse Auvergne pour cette période. L'étude a été l'occasion d'examiner les modalités de la réoccupation d'un tertre plus ancien, et de caractériser les modes d'inhumation, le mobilier, l'organisation et l'évolution d'une nécropole à La Tène ancienne, qui constitue l'occupation principale. Le tumulus Ha B2-3, précédé d'une entrée à quatre poteaux, a été établi sur un dépôt de crémation unique et central. À la transition Ha D3/LT A ancienne, la tombe centrale est de nouveau un dépôt de crémation, autour duquel s'organisent quelques inhumations en respectant le plan circulaire du monument, tandis qu'un enclos quadrangulaire est établi dans un autre secteur de la nécropole. Puis les tombes colonisent l'espace funéraire en se développant sur un mode linéaire, gommant la structuration de l'ensemble initial. Les individus ont été inhumés à même les fosses, étroites et de plan anthropomorphe, fermées d'un couvercle surmonté de blocs de pierres. Deux cas de coffrages sont attestés, aménagés également dans une tombe fermée d'un couvercle. Deux tombes sont doubles. Certains corps furent enveloppés dans une peau, maintenue autour du corps à l'aide de fibules ou de courroies; des restes organiques désignent des vêtements de laine et des accessoires indiquent le port de bottes et de coiffes. L'étude du mobilier confirme, sur la base d'une série significative, les parentés jusque-là supposées, avec le faciès matériel du Berry et du Nivernais, et une fibule celtibère souligne les contacts avec des populations plus éloignées. L'analyse du recrutement selon les données paléodémographiques illustre une petite communauté, caractérisée par un biais socioculturel récurrent : l'absence des jeunes enfants. Outre l'étude synthétique de l'ensemble funéraire, l'ouvrage comprend le catalogue exhaustif des tombes, intégralement illustré (sépultures et mobilier), qui présente la démarche analytique de la restitution des modes d'inhumation et les assemblages mobiliers.

2002, in 4<sup>o</sup> broché, 164 pages – ISBN : 2-913745-11-3 – 25 € – réf. : T3



-  T3 : L'ensemble funéraire Bronze final et la Tène ancienne de Champ-Lamet à Pont-du-Château (Puy-de-Dôme) \*
-  Commander cet ouvrage en version papier

## TRAVAUX 4



*Néolithique ancien en Haute-Normandie*

*Le village Villeneuve-Saint-Germain  
de Poses « Sur la Mare »  
et les sites de la boucle du Vaudreuil*

**Françoise BOSTYN (dir.)**

2003, in 4<sup>o</sup> broché, 342 pages – ISBN : 2-913745-17-2 – réf. : T4 - mise en ligne



-  T4 : Néolithique ancien en Haute-Normandie
-  Commander cet ouvrage en version papier

## TRAVAUX 5


*Le site de La Hersonnais  
à Pléchâtel (Ille-et-Vilaine)*



*Un ensemble de bâtiments collectifs  
du Néolithique final*

**Jean-Yves TINÉVEZ (dir.)**

L'étude extensive du site de La Hersonnais à Pléchâtel en Bretagne, découvert par prospection aérienne en 1989, a été menée entre 1991 et 1999 sur une emprise de 4 hectares. Elle a révélé un ensemble archéologique exceptionnel par ses dimensions et son état de conservation. Plus de 500 structures de fondations d'édifices en bois ont été mises au jour appartenant à quatre ensembles architecturaux distincts. Chaque unité est centrée sur une longue maison à fonction collective. L'élément majeur du site est présenté par l'édifice préhistorique à ossature en bois, le plus long et le plus vaste actuellement connu avec ses 104 m de longueur et une surface utile au sol de plus de 1 400 m<sup>2</sup>. Deux des quatre maisons sont dotées d'une aile latérale presque perpendiculaire au bâtiment principal et trois d'entre elles sont entourées d'une enceinte palissadée munie à l'est d'une entrée principale à caractère monumental. Ces particularités architecturales communes aux quatre édifices sont l'œuvre d'une population néolithique aux liens culturels forts. Cependant, le recouvrement de certains bâtiments entre eux indique une occupation du site en deux phases séparées par une période d'abandon. Ces éléments sont confirmés par le matériel archéologique prélevé qui s'intègre dans les cultures matérielles du néolithique final armoricain, grâce à la présence de nombreux fragments de bois calcinés, la datation de ces bâtiments dans la première moitié du III<sup>e</sup> millénaire a pu être obtenue par le radiocarbone puis précisée par la dendrochronologie à l'orée des XXVIII<sup>e</sup> et XXVII<sup>e</sup> siècles. L'étude des charbons de bois est également riche en données sur l'évolution paléoenvironnementale et notamment sur l'ouverture progressive du milieu forestier entre les deux phases d'occupation du site. L'aspect spectaculaire très structuré de ces édifices, sans être de véritables fortifications, participe au caractère ostentatoire de chaque unité, signe d'une organisation sociale développée par une population néolithique nombreuse et adaptée à son environnement.

2004, in 4<sup>o</sup> broché, 172 pages – ISBN : 2-913745-20-2 – 25 € – réf. : T5



-  T5 : Le site de La Hersonnais à Pléchâtel (Ille-et-Vilaine) \*
-  Commander cet ouvrage en version papier

## TRAVAUX 6

*Recherches pluridisciplinaires  
dans la grotte Chauvet*

Jean-Michel GENESTE (dir.)

Découverte par Jean-Marie Chauvet, Éliette Brunel-Deschamps et Christian Hillaire le 18 décembre 1994, au flanc d'une falaise des gorges de l'Ar-dèche, la grotte Chauvet s'est imposée comme l'un des plus grands chefs-d'œuvre de l'art pariétal paléolithique. Dès la publication des premières images, l'opinion publique a immédiatement ressenti un véritable choc émotionnel, comparable à celui provoqué par la découverte de la grotte de Lascaux, en 1940. La préservation de la grotte est apparue d'emblée comme l'objectif prioritaire avant même d'entreprendre les recherches. Entre la découverte et le début des études archéologiques dans la cavité en 1998, les services de l'État ont procédé à des études préventives du milieu et élaboré des conditions particulières d'étude. Dès 1995, des analyses climatologiques menées par l'équipe CNRS du laboratoire souterrain de Moulis, sous la direction d'Alain Mangin et bactériologiques par le laboratoire de recherche des Monuments historiques de Champs-sur-Marne, sous la direction d'Isabelle Pallot-Frossard, ont été engagées. Elles ont mis en évidence la grande stabilité des conditions naturelles de la cavité et la nécessité d'en préserver l'équilibre, seule garantie de la pérennité des œuvres. L'équipe scientifique pluridisciplinaire, mise en place par Jean Clottes dès 1996, est composée d'un noyau d'une quinzaine de personnes qui participent aux campagnes de terrain et d'un ensemble de spécialistes issus d'autres disciplines qui interviennent dans la grotte en fonction des questions à traiter. Une vingtaine de conseillers scientifiques spécialistes d'art pariétal appartenant à neuf pays complètent le dispositif de recherche. Une première synthèse *La grotte Chauvet : l'art des origines*, est parue sous la direction de Jean Clottes aux éditions du Seuil en 2001. Les travaux pluridisciplinaires présentés par les différents intervenants illustrent le bilan des cinq premières années de recherches. Les contributions s'attachent à l'analyse des vestiges présents sur les sols et les parois, la formation et l'évolution de la cavité, la présence animale et les datations absolues réalisées par diverses méthodes complémentaires obtenues à ce jour dans ce site qui renferme les manifestations pariétales les plus anciennes du Paléolithique européen. Abondamment illustrés, les articles réunis dans ce volume constituent une synthèse sur l'étude de la grotte de Vallon-Pont d'Arc.

2005, Paris : SPF et Fédération française de spéléologie ; Nîmes : Association française de karstologie (*Karstologia* [ISSN 0751-7688], 11), in 4<sup>e</sup> broché, 252 pages – ISBN : 2-913745-21-0 – 25 € – réf. : T6



T6 : Recherches pluridisciplinaires dans la grotte Chauvet \*

Commander cet ouvrage en version papier



T7 : Les Bosses (Lamagdelaine, Lot, France) \*

Commander cet ouvrage en version papier

Fouillé en 2000 dans le cadre des opérations d'archéologie préventive préalables à la construction de l'autoroute A20 dans le Lot, le site des Bosses à Lamagdelaine constitue un apport significatif à la connaissance des plus anciennes manifestations du Paléolithique moyen européen. Les analyses multidisciplinaires présentées ici dans une vision dynamique viennent enrichir opportunément un corpus de données encore peu fourni sur ce sujet. Datée des stades isotopiques 9 ou 8, l'industrie lithique offre des caractères originaux, attribuables pour partie à son ancienneté, mais aussi au contexte lithologique spécifique du Quercy où les quartz et quartzites sont largement dominants. Une véritable économie des matières premières a pu être mise en évidence, permettant d'avancer dans la réflexion sur les modalités d'occupation d'un territoire tel que la moyenne vallée du Lot. Les études rassemblées dans cet ouvrage s'inscrivent dans des perspectives résolument modernes et renouvelées de la recherche préhistorique, de la géoarchéologie à la technologie lithique, et posent un jalon supplémentaire de la perception du Paléolithique moyen ancien dans le Sud-Ouest de l'Europe.

2007, in 4<sup>e</sup> broché, 158 pages – ISBN : 2-913745-29-6 – 35 € – réf. : T7

## TRAVAUX 8

*La grotte sépulcrale d'Artenac  
à Saint-Mary (Charente)**Révision du gisement éponyme*Gérard BAILLOUD, Claude BURNEZ, Henri DUDAY  
et Catherine LOUBOUTIN (dir.)

Fouillée dans des conditions difficiles et en un très court temps, entre le 2 et le 7 juillet 1960, la grotte sépulcrale d'Artenac à Saint-Mary (Charente) devint le site éponyme d'une nouvelle culture attribuée au Bronze ancien dans la publication princeps de 1962. La recherche régionale permit ensuite d'une part d'étoffer considérablement les caractéristiques de cette culture majeure et d'autre part de l'ancrer dans le Néolithique final. La monographie consacrée à ce site emblématique permet de rendre hommage aux approches de terrain mises en œuvre par l'école française fondée par André Leroi-Gouhan et de montrer les potentialités d'une documentation de fouille, près de cinquante ans après la fouille et la publication préliminaire. Elle offre une étude de l'ensemble du matériel archéologique et anthropologique et une nouvelle lecture de la stratigraphie, fondée sur la reprise des minutes de fouille et la réalisation de dates radiométriques, qui entraînent une approche renouvelée des modalités d'occupation de cette grotte funéraire. Cette étude monographique s'inscrit en outre dans une réflexion plus large sur les pratiques funéraires régionales au Néolithique.

2007, in 4<sup>e</sup> broché, 172 pages – ISBN : 2-913745-33-4 – 30 € – réf. : T8



T8 : La grotte sépulcrale d'Artenac à Saint-Mary (Charente) \*

Commander cet ouvrage en version papier

## TRAVAUX 9

*Le Néolithique ancien  
dans la basse vallée de la Marne*

*Un site Villeneuve-Saint-Germain  
producteur de lames en silex tertiaire  
à Ocquerre « la Rocluche » (Seine-et-Marne)*

**Ivan PRAUD (dir.)**

L'occupation de la vallée de l'Ourcq au Néolithique ancien a été reconnue par des prospections de surface dès le début du xx<sup>e</sup> siècle. La traversée de cette vallée par la ligne à grande vitesse Est européenne à la hauteur d'Ocquerre a constitué une réelle opportunité d'étudier ces implantations au sein d'un environnement géologique riche en ressources minérales. Le diagnostic et l'évaluation archéologiques ont confirmé l'existence supposée d'un gisement Villeneuve-Saint-Germain sur la commune d'Ocquerre, au lieu-dit « La Rocluche ». La fouille préventive réalisée en 2002, sur une surface d'à peine 0,5 ha, a livré des aménagements fossoyés associés à une très forte densité de vestiges, en particulier de silex taillés (plus de 18 000 pièces) et de mobilier en grès (plus de 900 pièces). La nature du site s'est révélée principalement par la disposition des nappes de rejet, recouvrant souvent des fosses détritiques et par l'analyse qualitative des productions. La répartition spatiale des fosses, la cartographie du mobilier et les remontages effectués sur le matériel lithique ainsi que sur la céramique ont pallié l'absence de plans de bâtiment. Plusieurs unités d'habitation sont restituables à partir des alignements de fosses le long de maisons dont les plans n'étaient pas lisibles. Les résultats des études renforcent le caractère domestique de l'occupation : restes carbonisés de grains de céréales, outillage de mouture en grès, outillage en silex, déchets de débitage, céramique, fragments de bracelets en schiste et pesons de métiers à tisser en terre cuite. Les principales caractéristiques du mobilier archéologique offrent de nombreux points communs avec les séries Villeneuve-Saint-Germain du Bassin parisien. La céramique décorée est, en effet, dominée par des décors plastiques comme les cordons en « V », l'outillage en silex regroupe une forte proportion de tranchets et plusieurs bracelets sont fabriqués à partir de schistes armoricains. Tous ces éléments convergent pour attribuer cette occupation à une phase récente du Villeneuve-Saint-Germain. Le site d'Ocquerre constitue un nouveau site producteur de grandes lames ; son rôle dans l'organisation et la diffusion des productions lithiques du Villeneuve-Saint-Germain reste encore à préciser. En outre, et c'est là sa plus grande originalité, ce site est le lieu d'une production d'objets inhabituels en silex : des pièces bifaciales perforées à l'aide de forets en chaille. Les données archéologiques réunies à Ocquerre apportent des éléments inédits à la culture matérielle de ces communautés de la fin du Néolithique ancien.

2009, in 4<sup>e</sup> broché, 141 pages (+ 1 CD-Rom) – ISBN : 2-913745-40-7 –  
**réf. : T9 - mise en ligne**



**T9 : Le Néolithique ancien  
dans la basse vallée de la  
Marne**

## TRAVAUX 10

*Occupations de plein air  
mésolithiques et néolithiques*

*Le site de la Presle à Lhéry dans la Marne*

**Françoise BOSTYN et Frédéric SÉARA (dir.)**

La fouille de Lhéry dans la Marne, réalisée préalablement aux travaux d'aménagement du TGV-Est, documente efficacement plusieurs aspects du Mésolithique final de la moitié nord de la France, dont le cadre chronologique avec plusieurs datations radiocarbone, mais surtout le domaine de l'économie de la matière première tournée vers l'exploitation de silex tertiaire très abondant. Une chaîne opératoire inédite, visant la production intensive de lamelles, a été mise en évidence à partir de très nombreux remontages. L'étude typologique a révélé l'existence d'un assemblage caractéristique du Mésolithique terminal, dominé par les pièces triangulaires à retouches inverses plates dérivées des trapèzes, par les lamelles ou pointes à troncature oblique et l'utilisation importante de la technique du microburin. Ces caractères rapprochent cette série du site de Castel dans la Somme, ce qui tend à prouver l'existence d'un faciès particulier du Mésolithique terminal. L'analyse paléolithographique révèle une organisation spatiale sectorisée, mais surtout une occupation d'une partie de l'espace tournée vers une activité de taille intensive et spécialisée, marqueurs possibles de nouveaux types de comportements. Deux occupations du Néolithique moyen et final sont venues se surimposer à la précédente. Elles ont livré des assemblages lithiques caractéristiques mais moins abondants. Leur étude montre cependant le maintien de liens privilégiés avec cette zone riche en silex jusqu'à la fin du Néolithique sous la forme de petites occupations tournées vers l'acquisition et la transformation de ce matériau.



**T10 : Occupations de plein air  
mésolithiques et néolithiques\***

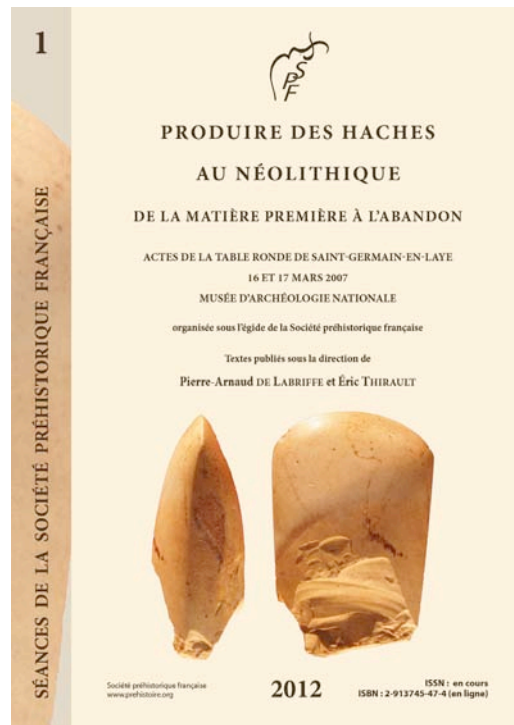
**Commander cet ouvrage en  
version papier**

2011, in 4<sup>e</sup> broché, 287 pages – ISBN : 2-913745-46-6 – 40 € – **réf. : T10**



## Séances de la Société préhistorique française

ISSN 2263-3847



### Les séances de la Société préhistorique française

Les séances de la Société préhistorique française sont organisées deux à trois fois par an. D'une durée d'une ou deux journées, elles portent sur des thèmes variés : bilans régionaux ou nationaux sur les découvertes et travaux récents ou synthèses sur une problématique en cours dans un secteur de recherche ou une période en particulier.

La Société préhistorique française considère qu'il est de l'intérêt général de permettre un large accès aux articles et ouvrages scientifiques sans en compromettre la qualité ni la liberté académique.

Conformément à ces principes, la Société préhistorique française a décidé de proposer les actes des séances en téléchargement gratuit sous forme de fichiers au format PDF interactif. Bien qu'en libre accès, ces publications disposent d'un ISBN et font l'objet d'une évaluation scientifique au même titre que nos publications papier périodiques et non périodiques.

Chaque séance est disponible en accès libre sur : [www.prehistoire.org](http://www.prehistoire.org)

## SÉANCE 1

*Produire des haches au Néolithique :  
de la matière première à l'abandon*

*Actes de la table ronde de Saint-Germain-en-Laye,  
les 16 et 17 mars 2007, musée d'Archéologie nationale*


**Pierre-Arnaud DE LABRIFFE et Éric THIRAULT (dir.)**

Depuis deux décennies, la question des modalités de production des lames de hache néolithiques connaît des avancées importantes en France. En cause, le développement de l'archéologie préventive, la fouille de vastes sites d'extraction, l'étude technologique des processus de fabrication, le recours à l'expérimentation et l'intégration dans la réflexion de modèles ethnoarchéologiques.

La table ronde organisée en mars 2007 au musée d'Archéologie nationale à Saint-Germain-en-Laye, sous l'égide de la Société préhistorique française, a permis de dresser un panorama des recherches actuelles dans ce domaine, en France, Belgique, Suisse et Italie. Trois thèmes ont été privilégiés : produire et utiliser des lames polies en contexte d'habitat ; technologie de la lame polie ; extraction, production et structuration territoriale.

Le présent ouvrage regroupe quinze des vingt-deux communications et posters présentés lors de ces journées d'étude, et intéressera les néolithiciens, les lithiciens, mais aussi toutes les personnes curieuses de fonctionnements économiques et sociaux des premières sociétés agro-pastorales d'Europe occidentale.

2012, fichiers PDF interactifs, 243 pages – ISBN : 2-913745-47-4 – en libre accès sur le site de la SPF : [www.prehistoire.org](http://www.prehistoire.org)



S1 : Produire des haches au Néolithique : de la matière première à l'abandon

## SÉANCE 2-1

*Paletnographie du Mésolithique.  
Recherches sur les habitats de plein air  
entre Loire et Neckar*

*Actes de la table ronde internationale de Paris,  
26 et 27 novembre 2010*

**Boris VALENTIN, Bénédicte SOUFFI, Thierry DUCROcq,  
Jean-Pierre FAGNART, Frédéric SÉARA  
et Christian VERJUX (dir.)**

« Paletnographie du Mésolithique... » : le titre de cet ouvrage est une sorte de pétition de principe, à la fois théorique et méthodologique. Une façon de dire que les recherches sur les derniers chasseurs-collecteurs ont aujourd'hui grand besoin de ce genre d'éclairage. Or, depuis les années 1990, une moisson spectaculaire d'habitats de plein air, parfois vastes, a eu lieu : c'est un des apports notables de l'archéologie préventive. Quelques programmes de fouille de plus longue haleine alimentent également cette base de connaissances exponentielle, intégrant de plus en plus de gisements assez bien préservés pour que l'exigence paletnographique commence à s'y déployer. Cet ouvrage ne marquant qu'une étape dans ce mouvement de fond rénovant les recherches sur le Mésolithique, on s'est limité à la moitié septentrionale de la France et à quelques régions limitrophes, en se concentrant sur les occupations du VIII<sup>e</sup> millénaire avant J.-C., pour l'instant les mieux connues. La première partie contient quelques esquisses de monographies dessinant tout un potentiel d'études pour l'avenir, et aussi quelques régularités en termes de structuration, voire d'implantation. Ces découvertes, complétées par d'autres, alimentent ensuite le second volet de l'ouvrage consacré aux résultats que l'on commence à réunir sur le fonctionnement des campements.



S2 : Paletnographie du Mésolithique. Recherches sur les habitats de plein air entre Loire et Neckar

2013, fichiers PDF interactifs, 266 pages – ISBN : 2-913745-49-0 – en libre accès sur le site de la SPF : [www.prehistoire.org](http://www.prehistoire.org)

## SÉANCE 2-2

*Mesolithic Pale ethnography  
Research On Open-Air Sites  
Between Loire And Neckar*

*Proceedings from the international round-table meeting in  
Paris (November 26–27, 2010)*

**Boris VALENTIN, Bénédicte SOUFFI, Thierry DUCROCQ,  
Jean-Pierre FAGNART, Frédéric SEARA  
and Christian VERJUX (eds.)**

'Mesolithic Pale ethnography...': part of this volume's title represents a sort of methodological and theoretical mission statement designed to convey the idea that research concerning the last hunter-collectors is today in desperate need of this type of insight. Since the beginning of the 1990s, a spectacular crop of occasionally vast open-air sites has emerged, one of the notable contributions of preventive archaeology. Several long-term excavations have also added to this exponentially increasing body of information that has now come to include a growing number of well-preserved sites that have allowed us to address pale ethnographic questions. This volume represents a first step towards revitalising Mesolithic research. Here we have focused on occupations from the 8th millennium cal. BC, currently the best documented periods, and limited the scope to Northern France and certain neighbouring regions. The first part contains several prefaces to monographs highlighting potential future studies as well as various patterns in the structuring of space and the location of camps. These, as well as other complementary discoveries, provide material for the second part of the volume dedicated to new data concerning the functional dynamics of Mesolithic camps.



S2 : Mesolithic Pale ethnography  
Research On Open-Air Sites  
Between Loire And Neckar

2013, interactive PDF files, 266 pages – ISBN : 2-913745-51-2 – free access  
on SPF's web site : [www.prehistoire.org](http://www.prehistoire.org)

## SÉANCE 3

*Les groupes culturels  
de la transition Pléistocène-Holocène  
entre Atlantique et Adriatique*

*Actes de la séance de la Société préhistorique française de  
Bordeaux, 24-25 mai 2012*

**Mathieu LANGLAIS, Nicolas NAUDINOT  
et Marco PERESANI (dir.)**

Les derniers millénaires du Pléistocène et les débuts de l'Holocène, entre 14000 et 10500 cal. BP environ, sont marqués par d'importants changements environnementaux et sociétaux. Du littoral atlantique français aux rivages italiens de l'Adriatique, différents groupes culturels accompagnent et participent à ces changements au cours de la fin du Tardiglaciaire et du début du Préboréal. C'est essentiellement sur la base des études technotypologiques des vestiges en silex que la plupart des modèles évolutifs sont encore bâtis aujourd'hui. Ces travaux mettent en avant des perdurations, des variations voire des évolutions dans les manières de faire, d'utiliser et de gérer les équipements domestiques et cynégétiques. L'évolution des types de pointes, leur association ou exclusion au sein des différents carquois, tant dans l'espace que dans le temps, permet encore d'affiner notre connaissance de la chronologie des groupes culturels. En croisant les différents registres disponibles, peut-on envisager de distinguer d'éventuels territoires pour ces groupes culturels? Des foyers de diffusion des innovations techniques et notamment de certains morphotypes de pointes de chasse? Nous ne pouvons qu'engager le lecteur à se plonger dans les contributions qui sont présentées ici et qui participent à la reconstruction d'une Europe plurielle de la transition Pléistocène-Holocène, solidement unifiée par certaines valeurs communes qui n'écrasent pas pour autant les identités régionales.



S3 : Les groupes culturels  
de la transition Pléistocène-  
Holocène entre Atlantique et  
Adriatique

2014, fichiers PDF interactifs, 246 pages – ISBN : 2-913745-56-3 – en libre  
accès sur le site de la SPF : [www.prehistoire.org](http://www.prehistoire.org)

## SÉANCE 4

*Artisanats et productions à l'âge du bronze*

*Actes de la séance de la Société préhistorique française de  
Nantes, 8 octobre 2011*

**Sylvie BOULUD-GAZO et Théophile NICOLAS (dir.)**


La journée d'étude consacrée aux artisanats et aux productions à l'âge du Bronze a permis de présenter des approches variées et complémentaires, et de mobiliser les données les plus récentes afin de dresser un tableau synthétique des connaissances actuellement disponibles pour la France et les régions voisines.

Différentes directions ont été envisagées pour établir les bases d'une discussion. Les mobiliers archéologiques liés aux multiples artisanats et productions de l'âge du Bronze ont été observés à la lumière de leur(s) contexte(s) de découverte et replacés en regard de ce que l'on sait des ateliers de production et/ou des structures artisanales actuellement reconnues sur le terrain. La métallurgie et les productions céramiques font bien évidemment partie des artisanats évoqués, mais une place privilégiée a été également réservée aux productions plus rarement considérées comme les outillages lithiques et l'ambre. Des approches plus techniques, en particulier pour la reconnaissance des chaînes opératoires suivies dans la réalisation de certains objets complexes, permettent d'aborder d'autres questions comme celle de l'identification de zones de production ou encore celle de la circulation et des échanges au sein d'un territoire déterminé. Une réflexion plus théorique a été ouverte sur la « valeur » et le statut des objets fabriqués et sur la pertinence des appellations traditionnellement utilisées : productions domestiques – productions de prestige – productions funéraires ? Enfin, cette rencontre a donné l'occasion de réfléchir et de discuter sur le rôle et la position des artisans au cœur des sociétés de l'âge du Bronze.

2015, fichiers PDF interactifs, 161 pages – ISBN : 2-913745-63-6 – en libre accès sur le site de la SPF : [www.prehistoire.org](http://www.prehistoire.org)



S4 : Artisanats et productions à l'âge du bronze



S5 : Ressources lithiques, productions et transferts entre Alpes et Méditerranée

*Ressources lithiques, productions et transferts  
entre Alpes et Méditerranée*

*Actes de la séance de la Société préhistorique française de  
Nice, 28-29 mars 2013*

**Antonin TOMASSO, Didier BINDER,  
Gabriele MARTINO, Guillaume PORRAZ,  
Patrick SIMON et Nicolas NAUDINOT (dir.)**

La caractérisation des géoressources exploitées pour la constitution des assemblages lithiques joue un rôle fondamental pour une approche technico-économique intégrée. Dans une perspective à la fois cognitive et socio-économique, cette démarche est aujourd'hui privilégiée pour aborder les pratiques sociales préhistoriques : systèmes de mobilité et territorialité, transferts et réseaux, traditions techniques ou interculturelles. La confrontation et la mutualisation des référentiels et des bases de données, l'interopérabilité des méthodes mises en œuvre à différentes échelles, restent cruciales pour un développement des connaissances qui satisfasse à la fois aux exigences des spécialistes de la culture matérielle et des géomatériaux. Dans cette perspective, les rencontres « Ressources lithiques, productions et transferts entre Alpes et Méditerranée » avaient pour objectifs principaux de dresser un état des connaissances sur les ressources siliceuses entre Rhône et Apennins, aussi bien pour ce qui concerne les référentiels et bases de données que pour ce qui concerne les développements archéologiques, mais aussi de prendre acte des évolutions méthodologiques les plus récentes et mettre en perspective leur dissémination au sein de la communauté scientifique. Il s'agissait plus précisément de diffuser une présentation générale des connaissances actuelles sur les matières premières lithiques au Sud des Alpes en France et en Italie, de présenter et échanger autour des résultats importants obtenus ces dernières années dans le cadre des études prenant appui sur ces référentiels et d'identifier les verrous et perspectives de la recherche dans ces domaines au cours des prochaines années. La séance qui s'est tenue du 28 au 30 mars 2013 à la Maison des Sciences de l'Homme et de la Société Sud-Est (Nice) sous les auspices de la Société Préhistorique Française, a réuni près de quatre-vingts participants – intervenants et auditeurs – provenant de différentes régions de France, d'Italie et de Suisse. Le présent volume restitue la plupart des communications orales présentées, avec une première journée consacrée à la présentation de référentiels constitués ou en cours de constitution et une seconde journée dédiée aux résultats archéologiques liés à leur exploitation. Ces contributions embrassent un large espace géographique, du Rhône à la Corse, de la Provence aux Marches et du Tyrol à la Toscane ; elles concernent une grande partie des périodes de la Préhistoire, du Paléolithique à l'âge du Cuivre. Ces rencontres ont bénéficié du label scientifique de l'université Franco-Italienne qui a participé à son financement.

2016, fichiers PDF interactifs, 323 pages – ISBN : 2-913745-64-4 – en libre accès sur le site de la SPF : [www.prehistoire.org](http://www.prehistoire.org)

## SÉANCE 6

*Archéologie des chasseurs-cueilleurs maritimes  
de la fonction des habitats à l'Organisation de  
l'Espace littoral*

*Actes de la séance de la Société préhistorique française de  
Rennes, 10-11 avril 2014*

CATHERINE DUPONT ET GREGOR MARCHAND (dir.)

Les chasseurs-cueilleurs maritimes ont fait l'objet d'une attention toute particulière de la part des anthropologues, du fait de la grande variété des formes d'organisation sociale qu'ils ont mis en oeuvre sur toute la planète. La diversité de leurs bagages techniques, que ce soit à destination de la pêche, de la conservation alimentaire ou du stockage, a aussi justement retenu leur attention. Les archéologues ont quant à eux concentré leur attention sur les très emblématiques amas coquilliers, des sites côtiers ou estuariens complexes, où s'associent souvent des dépotoirs, des sépultures, des habitations et des zones d'activités quotidiennes. La reprise récente de leur exploration en Europe est venue mettre en lumière tout leur potentiel informatif, pour éclairer la question des relations entre les humains et le milieu marin. Ce nouveau dynamisme des recherches est aussi porté par la diversification des disciplines en lien avec l'archéologie, qui livrent d'autres regards sur ces ensembles de vestiges si singuliers. La table-ronde de Rennes, tenue en avril 2014, a permis à des archéologues de plusieurs pays d'établir un bilan sous toutes les latitudes. Il est apparu que ces sites ne pouvaient plus se concevoir hors de plus vastes réseaux économiques et sociaux. Ce bilan très largement ouvert sur les océans de la planète est aussi l'occasion de s'interroger sur la place de ces groupes humains si particuliers dans la Préhistoire de notre espèce.

2016, fichiers PDF interactifs, 425 pages – ISBN : 2-913745-65-2 – en libre accès sur le site de la SPF : [www.prehistoire.org](http://www.prehistoire.org)

## SÉANCE 7


*La pratique de l'Espace en Océanie : découverte,  
appropriation et émergence des systèmes sociaux  
traditionnels*

*Actes de la séance de la Société préhistorique française de  
Paris, 30 janvier-1er février 2014*


FRÉDÉRIQUE VALENTIN ET GUILLAUME MOLLE (dir.)

Dotées d'une double identité, maritime et terrestre, les îles du Pacifique, des Bismarck à l'île de Pâques, constituent des espaces physiques, sociaux et cognitifs aux caractéristiques variées et apparemment contraignantes. Or, des sociétés parvinrent à s'y adapter et à y maintenir des populations nombreuses que découvrirent les voyageurs occidentaux. Quelles ont été les dynamiques spatiales mises en oeuvre par ces communautés ? Problème aux multiples facettes qu'explore cette publication réunissant seize contributions centrées sur « La pratique de l'espace en Océanie ». Si, depuis les premières études de « settlement patterns », menées en Océanie dès les années 1960, de nombreux travaux ont documenté la variabilité des modes d'occupations de l'espace insulaire, les auteurs engagent ici une réflexion renouvelée sur la façon de concevoir la cartographie des structures et de l'espace et son usage pour reconstruire les trajectoires historiques ; interrogent les rapports entre contraintes environnementales et choix des zones d'implantation des habitats, des jardins et des zones d'approvisionnement ; envisagent l'espace anthropisé comme révélateur des liens économiques, politiques, religieux, mais aussi sociaux et familiaux, entre les membres des communautés ; et finalement démontrent que les systèmes de relations, organisant l'espace social océanien, fonctionnent à de multiples échelles : locales et régionales, et dépassent les limites géographiques des îles, donnant à leur isolement terrestre une dimension toute relative.

2016, fichiers PDF interactifs, 243 pages – ISBN : 2-913745-66-0 – en libre accès sur le site de la SPF : [www.prehistoire.org](http://www.prehistoire.org)



S6 : Archéologie des chasseurs-cueilleurs maritimes de la fonction des habitats à l'Organisation de l'Espace littoral



S7 : La pratique de l'Espace en Océanie : découverte, appropriation et émergence des systèmes

## SÉANCE 8

*L'essor du Magdalénien : aspects culturels, symboliques et techniques des faciès à Navettes et à Lussac-Angles*

*Actes de la séance de la Société préhistorique française de Besançon, 17-19 octobre 2013*

**CAMILLE BOURDIER, LUCIE CHEHMANA, ROMAIN MALGARINI ET MARTA POLTOWICZ-BOBAK (dir.)**

La séance de la Société préhistorique française organisée en 2013 à Besançon fut consacrée aux débuts du Magdalénien moyen (19000-17000 cal. BP), période contemporaine d'importants changements climatiques (fin du Dernier Maximum Glaciaire, événement de Heinrich 1) et marquée au sein du registre matériel par de multiples évolutions tant techniques et économiques que symboliques. La thématique en fut les faciès à navettes et à pointes de Lussac-Angles, intimement liés dans leur reconnaissance, et dont la réalité archéologique, les attributs et les relations spatiotemporelles furent en cette occasion redébatues. Cette publication offre l'opportunité d'un bilan réactualisé à la faveur du considérable renouvellement des données issues des vingt dernières années de recherche interdisciplinaire menées en France et à l'étranger (Allemagne, Pologne) sur ces faciès. Fondé sur des collaborations croisées, mêlant productions technoéconomiques (industrie lithique, industrie osseuse) et symboliques (parure, art pariétal, art mobilier), cet ouvrage livrera au lecteur une caractérisation affinée, nuancée sur certains aspects, de ces sociétés humaines ainsi que les premiers éléments pour une recherche paléogéographique désormais à conduire.

2017, fichiers PDF interactifs, 260 pages – ISBN : 2-913745-67-9 – en libre accès sur le site de la SPF : [www.prehistoire.org](http://www.prehistoire.org)



**S8** : L'essor du Magdalénien : aspects culturels, symboliques et techniques des faciès à Navettes et à Lussac-Angles

## SÉANCE 9


*Nouvelles données sur les débuts du Néolithique à Chypre*

*Actes de la séance de la Société préhistorique française de Paris, 18-19 mars 2015*

**JEAN-DENIS VIGNE, FRANÇOIS BRIOIS ET MARGARETA TENGBERG (dir.)**

La néolithisation de Chypre fut longtemps considérée comme tardive (env. 7000 av. n.-è.) et génératrice de cultures marquées par l'insularité (Khirokitia, Sotira). Les découvertes des années 1990 et 2000, notamment à Shillourokambos, ont bouleversé cette conception, reculant de 15 siècles le début du Néolithique chypriote (8300 av. n.-è.) et faisant de cette phase ancienne une variante régionale, nommée Cypro-PPNB, du Néolithique précéramique B du proche continent. Les fouilles de ces cinq à six dernières années à Klimonas et Asprokremnos ont encore profondément modifié la donne : dès 9000 av. n.-è., soit 5 à 7 siècles plus tôt, Chypre était déjà peuplée par des groupes d'agriculteurs-chasseurs très semblables de ceux du PPNA levantin. Comme ces derniers, ils habitaient des villages dotés d'un grand bâtiment communautaire circulaire et semi-enterré. Dans le même temps, des découvertes tout aussi inattendues amenaient à réviser en profondeur le schéma évolutif du célèbre village de Khirokitia, et offraient une remarquable opportunité de discuter les effets des changements climatiques et environnementaux sur l'évolution d'un tissu villageois, autour de l'événement 6.2 kyr. Introduit par Jean Guilaine, professeur honoraire au Collège de France, le présent volume regroupe 14 contributions présentant les derniers résultats des trois missions (deux françaises et une britannique) responsables des plus récentes de ces avancées à Klimonas, Asprokremnos, Shillourokambos et Khirokitia. Elles résultent, bien sûr, des travaux de terrain menés depuis 2005, pour lesquels on trouvera ici la mise à jour la plus récente. Elles relatent aussi les résultats des analyses technologiques (outils de pierre taillée, macro-outillage, vaisselle de pierre, parure), archéozoologiques, archéobotaniques, géophysiques et géomorphologiques. La moitié des articles porte sur Klimonas, offrant pour la première fois une vision détaillée de ce remarquable site Cypro-PPNA. Tous les travaux présentés dans ce volume par les missions françaises ont été initiés dans le cadre du projet « Limassol » (Site d'Etude en Ecologie Globale, CNRS-MNHN-INRAP) et beaucoup sont signés par des jeunes docteurs ou des post-doctorants.

2017, fichiers PDF interactifs, 251 pages – ISBN : 2-913745-69-5 – en libre accès sur le site de la SPF : [www.prehistoire.org](http://www.prehistoire.org)




**S9** : Nouvelles données sur les débuts du Néolithique à Chypre

## SÉANCE 10

*Normes et variabilités au sein de la culture matérielle des sociétés de l'âge du Bronze**Actes de la séance de la Société préhistorique française de Dijon, le 15 juin 2013***Claude Mordant et Stefan Wirth (dir.)**

Cette journée d'étude consacrée aux questions de maîtrise et de contrôle des productions matérielles des sociétés de l'âge du Bronze se place dans la continuité de celle de Nantes 2011 dédiée aux « Artisanats et productions à l'âge du Bronze » (Boulud et Nicolas, 2015). Ces attentions portées aux productions spécialisées et à leurs auteurs dépassent bien sûr les strictes limites de l'âge du Bronze et elles concernent aussi de fait bon nombre de sociétés pré- et protohistoriques. Cependant, la généralisation de l'usage des technologies liées à la métallurgie du bronze illustre parfaitement cette émergence de spécialistes investis à temps complet dans cette activité nouvelle. L'intérêt s'est porté aussi vers d'autres produits comme la céramique, voire des réalisations architecturales et esthétiques comme les stèles « à cerf » des pasteurs nomades de Mongolie. Les études insistent sur l'observation des stigmates de fabrication, témoins des chaînes opératoires ; ces indicateurs révèlent la variabilité des réalisations, mais aussi leurs constantes. Sont abordées ainsi les questions de l'innovation et des transferts techniques, la notion de copie et d'évolution du type.

2017, fichiers PDF interactifs, 136 pages – ISBN : 2-913745-70-9 – en libre accès sur le site de la SPF : [www.prehistoire.org](http://www.prehistoire.org)



S10 : Normes et variabilités au sein de la culture matérielle des sociétés de l'âge du Bronze


## SÉANCE 11

*Matières à Penser : sélection et traitement des matières premières dans les productions potières du Néolithique ancien**Actes de la séance de la Société préhistorique française de Namur, 29 et 30 mai 2015***Laurence Burnez-Lanotte (dir.)**

Les variations des attributs morphostylistiques des poteries en rapport avec les contextes immobiliers sont les outils fondamentaux de la caractérisation chronoculturelle des premières communautés agropastorales néolithiques d'Europe nord-occidentale et centrale. Manifestement, la construction d'un cadre chronologique a polarisé les recherches néolithiques, au détriment des approches technologiques dont les développements sont récents à l'échelle de l'histoire de la discipline.

La table ronde de Namur organisée en 2015 par le Laboratoire interdisciplinaire d'anthropologie des techniques (LIATEC, université de Namur) et l'équipe « Trajectoires. De la sédentarisation à l'État », CNRS et université Paris 1 (UMR 8215) s'inscrit dans le déploiement des analyses de technologie céramique avec comme point de départ une attention particulière à l'étude des modes d'acquisition et de préparation des matières premières dans le contexte des productions céramiques du Néolithique européen (ca 6000-2200 cal. BC) : les paramètres relatifs à l'exploitation des sources et aux modalités de leur traitement sont interrogés comme clés de lecture de la production-distribution-consommation des vases, afin d'aborder les comportements socio-économiques qui les sous-tendent dans des contextes néolithiques diversifiés. L'accent est mis sur les approches archéométriques, ethnoarchéologiques, archéologiques et expérimentales, mises en oeuvre dans une perspective interdisciplinaire. Les nouvelles données techniques relatives à la sélection et aux traitements des matériaux argileux s'articulent à des questions plus larges : la localisation et la gestion des aires d'exploitation, les performances techniques, les finalités fonctionnelles, les échanges de biens, mais aussi les dimensions culturelles ou symboliques des matériaux transformés, la transmission des savoirs et savoir-faire et, plus largement, tout ce qui relève de l'organisation des communautés de producteurs et de consommateurs de la poterie.

2017, fichiers PDF interactifs, 197 pages – ISBN : 2-913745-72-5 – en libre accès sur le site de la SPF : [www.prehistoire.org](http://www.prehistoire.org)




S11 : Matières à Penser : sélection et traitement des matières premières dans les productions potières du Néolithique ancien

## SÉANCE 12

*Creuser au Mésolithique Digging in the Mesolithic**Actes de la séance de la Société préhistorique française de Châlons-en-Champagne le 29-30 mars 2016***Nathalie Achard-Corompt, Emmanuel Ghesquière et Vincent Riquier (dir.)**

Longtemps jugées inaptes à creuser des trous dans le sol, les populations mésolithiques ont été explorées au travers du seul prisme de sociétés nomades rythmées par l'évolution de leurs industries lithiques. En France, la mise en évidence de l'occupation mésolithique sur le site du « Parc du Château » à Auneau (Eure-et-Loir) au début des années 1990 par C. Verjux a marqué un véritable renouveau dans la recherche française, en rapprochant le territoire français de ceux des pays nordiques et des îles Britanniques, où cette connaissance était acquise. Elle a proposé une vision renouvelée des sociétés mésolithiques en guidant l'étude des structures en creux. Lentement mais sûrement, à la faveur des opérations d'archéologie préventive, plusieurs régions ont vu ainsi émerger de nouveaux gisements de fosses. D'un type proche de celles d'Auneau et de certains sites fouillés plus anciennement en Île-de-France ou en Picardie, ces fosses s'en distinguent par une quasi-absence de restes matériels ou d'autres vestiges qui trahiraient des aires d'habitat. Malgré ces avancées, dans l'esprit de nombreux archéologues de terrain, et pour de multiples motifs, le Mésolithique demeure une longue période où les populations humaines ont eu un ancrage au sol très limité voire inexistant, la question de structure en creux restant incongrue, pour le moins exceptionnelle.

2017, fichiers PDF interactifs, 281 pages – ISBN : 2-913745-73-3 – en libre accès sur le site de la SPF : [www.prehistoire.org](http://www.prehistoire.org)



S12 : Creuser au Mésolithique- Digging in the Mesolithic

## SÉANCE 13

*« à coup d'éclats ! » La fracturation des matières osseuses en préhistoire : discussion autour d'une modalité d'exploitation en apparence simple et pourtant mal connue**Actes de la séance de la Société préhistorique française de Paris (25 avril 2017)***MARIANNE CHRISTENSEN ET NEJMA GOUTAS (DIR.)**

La fracturation lato sensu des matières osseuses désigne différentes réalités, selon les disciplines concernées (archéozoologie, technologie, anthropologie physique), mais aussi selon les contextes historiques et scientifiques dans lesquels ce concept est utilisé, les matières premières auxquelles il est appliqué, ou encore ses objectifs. Devant cette multiplicité des points de vue, se sont développées certaines incohérences méthodologiques, terminologiques et scientifiques. Il devenait donc essentiel de produire un regard critique sur cette polysémie du concept de fracturation des matières osseuses, car ses conséquences dépassent largement le seul champ épistémologique et influencent parfois directement certains modèles interprétatifs des faits préhistoriques. Ce volume a un objectif à la fois historiographique, à travers un état de l'art des recherches relatives à la transformation des matières osseuses par fracturation et les techniques de fracture utilisées, mais aussi méthodologique, via une (ré-)évaluation de certains critères analytiques et de diagnostics employés pour discriminer les différentes modalités de transformation des matières dures d'origine animale faisant intervenir des actions de percussion. Enfin, ce volume rassemble une dizaine de textes autour de l'exploitation du bois de cervidé, de l'os, de l'ivoire, de la coquille et du bois végétal, à partir de cas d'étude issus de contextes aussi variés que le Paléomésolithique d'Europe occidentale et orientale, ou l'Holocène de l'extrême sud de l'Amérique du Sud.

2018, fichiers PDF interactifs, 367 pages – ISBN : 2-913745-74-1 – en libre accès sur le site de la SPF : [www.prehistoire.org](http://www.prehistoire.org)



S13 « à coup d'éclats ! » La fracturation des matières osseuses en préhistoire : discussion autour d'une modalité d'exploitation en apparence simple et pourtant mal connue



## SÉANCE 14


*Entre terres et eaux  
Les sites littoraux de l'âge du Bronze :  
spécificités et relations avec l'arrière-pays*

*Actes de la Séance de la Société préhistorique française  
(Agde, 20-21 octobre 2017)*

**YVES BILLAUD ET THIBAUT LACHENAL (DIR.)**

Les littoraux – rives de lacs, lagunes, fleuves, mais aussi estuaires et franges côtières – ont constitué des milieux particulièrement attractifs pour les sociétés de l'âge du Bronze d'Europe occidentale, bien que leur occupation a rarement été continue. En dépit de leur réputée insalubrité, ces environnements constituent des niches écologiques attractives, à l'interface de milieux complémentaires, offrant en cela des potentiels économiques variés. Les spécificités des témoins archéologiques d'occupations en milieux humides ou actuellement immergés, dans leurs techniques de fouilles comme dans la nature des vestiges qu'elles livrent, tendent à faire de leur étude une discipline à part, ne favorisant pas leur confrontation avec les sites « terrestres ». L'objectif de ce colloque, qui s'est tenu du 20-21 octobre 2017 à Agde, était donc de réunir des approches portant sur différents types de sites implantés dans ces zones d'interface entre la terre et l'eau, de réfléchir sur leurs spécificités et sur les relations qu'ils entretiennent avec les autres occupations localisées dans l'« hinterland » ou arrière-pays. Le présent ouvrage regroupe dix-sept contributions explorant cinq aires géographiques distinctes, présentant chacune leurs particularités orographiques et hydrographiques, mais qui se rejoignent sur des problématiques communes.

2019, fichiers PDF interactifs, 376 pages – ISBN : 2-913745-76-8 – en libre accès sur le site de la SPF : [www.prehistoire.org](http://www.prehistoire.org)



S14 : Entre terres et eaux  
Les sites littoraux de l'âge du Bronze :  
spécificités et relations avec  
l'arrière-pays

## SÉANCE 15

*« Magdalenian chrono-stratigraphic correlations  
and cultural connections between Cantabrian  
Spain and Southwest France... and beyond  
SESSION XVII-2 DU XVIII<sup>e</sup> CONGRÈS DE L'UISPP*

*Actes de la séance de la Société préhistorique française de  
Paris (6 juin 2018)*

**LAWRENCE GUY STRAUS ET MATHIEU LANGLAIS (DIR.)**



S15 : « Magdalenian chrono-  
stratigraphic correlations » and  
cultural connections between  
Cantabrian Spain and Southwest  
France... and beyond  
SESSION XVII-2 DU XVIII<sup>e</sup> CONGRÈS  
DE L'UISPP

L'Espagne cantabrique et la France méridionale ont très tôt constitué des hauts lieux des recherches sur le Magdalénien. Des modèles chronologiques y ont été bâtis à partir de marqueurs typo-technologiques, de l'organisation stratigraphique des vestiges et des datations radiocarbone. Toutefois, les trajectoires évolutives de chacun de ces grands ensembles géographiques voisins ont divergé pour aboutir à des terminologies différentes, rendant délicates les comparaisons. Les données acquises via de nouveaux travaux de terrain (e.g. El Mirón, Coimbre, Cova Rosa, Santimamiña, El Gato, Grotte Tastet, Grand Pastou, Bourrouilla, Peyre Blanche, La Croix de Bagneux, Route de la Roche à Solutré, Peyrazet, Taillis des Coteaux, Oullen ...), la réévaluation d'anciennes collections dans le cadre de projets (Magdatis, Magdaqui, Pavo ...) et plusieurs thèses doctorales permettent de rediscuter les liens culturels, plus ou moins évidents au cours du Magdalénien, de part et d'autre des Pyrénées occidentales. Ces travaux collectifs ouvrent également sur une volonté de rationalisation des terminologies chronoculturelles employées afin de matérialiser les liens entre les groupes de chasseurs-collecteurs ayant fréquenté ces espaces. La session organisée à Paris en juin 2018, dans le cadre du 18<sup>e</sup> congrès de l'UISPP et d'une séance de la Société préhistorique française, a été l'occasion de présenter des sites clés et des travaux de synthèse entre l'Espagne cantabrique et l'Aquitaine et ses « marges » orientales. Les discussions ont permis de préciser une part de la signification culturelle des sériations franco-cantabriques du Magdalénien. Nous invitons les lectrices et lecteurs à poursuivre ce débat à travers quinze contributions selon différentes échelles d'analyses (synthèses géochronologiques, bilans archéo-stratigraphiques et culturels du Magdalénien, présentations monographiques de séquences stratigraphiques clés, études techno-typologiques ou fonctionnelles d'industries lithiques ou osseuses)..

2020, fichiers PDF interactifs, 393 pages – ISBN : 2-913745-81-4 – en libre accès sur le site de la SPF : [www.prehistoire.org](http://www.prehistoire.org)

## SÉANCE 16 “

“La spécialisation des productions  
et les spécialistes”  
Session XXXIV-2 du XVIIIe congrès de l’UISPP

Actes de la séance de la Société préhistorique française,  
Paris 5 juin 2018

REBECCA PEAKE, SYLVAIN BAUVAIS, CAROLINE HAMON ET  
CLAUDE MORDANT (DIR.)

Avec l’avènement des économies de production à partir du Néolithique, la définition et la caractérisation des productions spécialisées intègrent de nouvelles dimensions, relatives à l’organisation et aux échelles de la production, à l’émergence d’un statut d’artisan et à l’intensification des échanges et réseaux de circulations des produits. Petit à petit, les filières de production se structurent pour aboutir à une fabrication de masse, mais également à la création et à la demande d’objets de haute technicité qui participent d’un système économique complexe de consommation et d’échange. Il ne s’agit pas d’une progression linéaire mais d’une diversification des productions, des produits et des savoir-faire dont la remise en contexte chronologique et sociétale semble fondamentale à sa compréhension. Ces questionnements sont abordés dans cette publication des actes de la session n° XXXIV-2 du Congrès de l’UISPP à travers douze articles autour de thèmes aussi variés que les productions spécialisées, les objets produits et le statut des artisans.

With the emergence of manufacturing based economies, specialised productions take on new dimensions during the Neolithic and the Metal Ages and can be characterised according to their scale, how they are organised, the status of producers and the intensification of the trade of manufactured goods. This results on the one hand in mass production and on the other in the creation of highly technical objects on demand within a complex economic system of consumption and exchange. This is not seen as a linear progression but as a diversification of productions, products and know-how, the chronological and social contextualisation of which are fundamental to their comprehension. The twelve papers assembled here in the proceedings of the session n° XXXIV-2 of the UISPP congress aim to tackle the subject of specialisation through various studies on specialised productions, manufactured goods and the status of craft workers.

2020, fichiers PDF interactifs, 238 pages – ISBN : 2-913745-84-9 – en libre accès sur le site de la SPF : [www.prehistoire.org](http://www.prehistoire.org)

“EN MOUVEMENT / ON THE MOVE / IN BEWEGUNG /  
Mobilités des hommes, des objets et des idées pendant  
le Paléolithique supérieur européen/Mobility of people,  
objects and ideas during the European upper Paleolithic/Mobilität von Menschen, Objekten und Ideen im  
europäischen Jungpaläolithikum”

Actes de la séance commune de la Société préhistorique française  
et la Hugo Obermaier-Gesellschaft, Strasbourg 16-17 mai 2019

SOUS LA DIRECTION DE LUDOVIC MEVEL,  
MARA-JULIA WEBER ET ANDREAS MAIER

La Société préhistorique française et la Hugo Obermaier-Gesellschaft, jumelées depuis 2012, ont organisé leur première séance commune les 16 et 17 mai 2019 dans les locaux de la Maison Interuniversitaire des Sciences de l’Homme – Alsace (MISHA, UMR 7044, Archimède) à Strasbourg. Cette séance avait pour sujet l’évolution des réseaux sociaux mis en évidence à partir des mouvements de populations, d’objets et d’idées depuis le Dernier Maximum Glaciaire jusqu’au début de l’Holocène. L’analyse de ces réseaux qui est nécessairement une analyse des limites de ces mouvements peut être déterminée à partir de différentes données archéologiques : circulations des matières premières lithiques et des éléments de parures, des convergences formelles dans les pratiques artistiques ou plus largement dans l’analyse fine des comportements techniques. La diversité des enregistrements depuis la seconde moitié du Paléolithique récent jusqu’au début du Mésolithique permet de mettre en évidence des relations à différentes échelles spatiales et de discuter leur signification selon les trois aspects de territorialité, des réseaux sociaux et des dynamiques de colonisation. Cette rencontre avait pour but d’initier une discussion sur ces thématiques entre des préhistoriens.es conduisant leurs recherches sur des contextes géographiques, chrono-culturels et environnementaux différents.

Die Société préhistorique française und die Hugo Obermaier-Gesellschaft, die seit 2012 Partnerorganisationen sind, haben am 16. und 17. Mai 2019 ihre erste gemeinsame Tagung in der Maison Interuniversitaire des Sciences de l’Homme – Alsace (MISHA, UMR 7044, Archimède) in Straßburg durchgeführt. Thema der Tagung war die Evolution sozialer Netzwerke, wie sie durch die Bewegung von Menschen, Objekten und Ideen zwischen dem Letzten Glazialen Maximum und dem Holozän fassbar wird. Die Analyse dieser Netzwerke, die notwendigerweise auch immer eine Analyse der Grenzen dieser Bewegungen darstellt, kann unter Berücksichtigung verschiedenster archäologischer Daten erfolgen: Transport lithischer Rohmaterialien und Schmuckgegenstände, formale Konvergenzen in der künstlerischen Praxis oder, genereller, durch die detaillierte Analyse technologischen Verhaltens. Die Diversität der Befunde während der zweiten Hälfte des Jungpaläolithikums bis zum Beginn des Mesolithikums erlaubt es, Beziehungen auf verschiedenen räumlichen Skalen zu beleuchten und ihre Bedeutung in Bezug auf die drei Aspekte Territorialität, soziale Netzwerke und Besiedlungsdynamiken zu diskutieren. Ziel des Treffens war es, eine Diskussion über diese Themen zwischen Forschenden anzustoßen, die zu verschiedenen geographischen, chrono-kulturellen und ökologischen Kontexten arbeiten.

2021, fichiers PDF interactifs, 245 pages – ISBN : 2-913745-86-5 – en libre accès sur le site de la SPF : [www.prehistoire.org](http://www.prehistoire.org)



S16 : « «La spécialisation des productions et les spécialistes»  
Session XXXIV-2 du XVIIIe congrès de l’UISPP



S17 : « «EN MOUVEMENT / ON THE MOVE / IN BEWEGUNG »

## SÉANCE 18

“Céramiques imprimées de Méditerranée occidentale (VI<sup>e</sup> millénaire AEC) : données, approches et enjeux nouveaux

Actes de la séance de la Société préhistorique française,  
Nice, 18-20 mars 2019

DIDIER BINDER ET CLAIRE MANEN (DIR.)

La séance organisée par la Société préhistorique française, du 18 au 20 mars 2019 dans les locaux de la Maison des Sciences de l’Homme et de la Société Sud-Est à Nice, avait pour principal objectif de réunir les acteurs du projet « Céramiques imprimées de Méditerranée occidentale », soutenu de 2015 à 2019 par l’Agence Nationale de la Recherche, pour en rendre compte et en discuter les principaux résultats. Les approches transdisciplinaires mises en œuvre dans ce contexte ont permis de développer de nouveaux protocoles et d’ouvrir de nouvelles pistes méthodologiques pour l’étude du document céramique, de contribuer à une redéfinition des cadres chronologiques et culturels, et ainsi de nourrir, parfois de réorienter, les problématiques relatives aux pratiques sociales à l’œuvre lors de la transition néolithique en Méditerranée centrale et nord-occidentale au cours de la première moitié du 6<sup>e</sup> millénaire AEC. En s’appuyant sur des méthodes empruntées à différents domaines scientifiques qui, pour certaines d’entre elles, sont d’un usage encore peu répandu dans celui de l’archéologie préhistorique, les auteurs de cet ouvrage souhaitent également contribuer à un changement de régime de la preuve pour l’étude des cultures matérielles et des matériaux anciens. En partageant les jeux de données acquis au cours de ce programme ils affichent également leur engagement en faveur d’une Science Ouverte.

The session organised by the Société préhistorique française, from 18 to 20 March 2019 in the premises of the Maison des Sciences de l’Homme et de la Société Sud-Est in Nice, had as its main objective to bring together the actors of the « Western Mediterranean Impressed Wares » project, supported from 2015 to 2019 by the Agence Nationale de la Recherche, in order to report on and discuss its main results. The transdisciplinary approaches implemented in this context made it possible to develop new protocols and open up new methodological avenues for the study of the ceramic document, to contribute to a redefinition of chronological and cultural frameworks, and thus to nourish, and sometimes reorient, the issues relating to the social practices at work during the Neolithic transition in the Central and North-Western Mediterranean during the first half of the 6th millennium BCE. By using methods borrowed from different scientific fields, some of which are still not widely used in prehistoric archaeology, the authors of this book also wish to contribute to a change in the regime of evidence for the study of material cultures and ancient materials. By sharing the datasets acquired during this programme, they also demonstrate their commitment to Open Science.

2022, fichiers PDF interactifs, 391 pages – ISBN : 978-2-913745-89-X – en libre accès sur le site de la SPF : [www.prehistoire.org](http://www.prehistoire.org)




S18 « Céramiques imprimées de Méditerranée occidentale (VI<sup>e</sup> millénaire AEC) : données, approches et enjeux nouveaux

## SÉANCE 19

“Investigate the shore, sounding the past : methods and practices of maritime prehistory / Explorer la côte, sonder le passé : méthodes et pratiques de la préhistoire maritime”

Actes de la séance de la Société préhistorique française,  
Brest, 2 et 3 décembre 2020

GRÉGOR MARCHAND, PIERRE STÉPHAN ET YVAN PAILLER (DIR.)



S19 : Investigate the shore, sounding the past : methods and practices of maritime prehistory

Situées à l’interface entre les domaines maritimes et continentaux, les occupations littorales sont des objets de recherche complexes à appréhender en raison de l’importante mobilité des rivages dans le temps, de la très grande diversité des vestiges archéologiques qui y sont conservés et de l’insertion des sociétés littorales passées dans des réseaux économiques et sociaux qui dépassent largement la seule bande côtière. La table ronde Explorer la côte, sonder le passé : méthodes et pratiques de la préhistoire maritime, qui s’est tenue les 2 et 3 décembre 2020, entendait donc proposer un bilan des nouvelles méthodes d’exploration des habitats préhistoriques en domaine maritime, en ouvrant largement les perspectives scientifiques. Cette table ronde internationale était adossée au réseau européen de recherche (IRN) PreHCOAST (2019-2023) « Coast-inland dynamics in prehistoric hunter-gatherer societies », soutenu par l’Institut écologie et environnement du CNRS et dirigé par G. Marchand. Elle a profité également de la dynamique scientifique du programme ArMeRIE (« Archéologie maritime et recherche interdisciplinaire environnementale », dirigé par Y. Paillet et cofinancé par l’université de Bretagne occidentale et par l’Inrap. Enfin, l’événement s’inscrivait dans le cadre du projet SeaLex (“The SEA as a Long-term socio-ecological Experiment”), porté par P. Stéphan et financé par l’école universitaire de recherche ISblue, et dans la Zone Atelier « Brest-Iroise » (LTSER France). Cette rencontre, centrée sur les aspects méthodologiques et techniques d’une préhistoire en plein renouvellement, a réuni 192 chercheurs de sept pays (Canada, Espagne, France, Irlande, Norvège, Lettonie, Royaume-Uni), pour 27 communications. Les archéologues de la planète se sont emparés de cette question, avec des déclinaisons très diverses liées aux pratiques nationales et aux conditions géomorphologiques locales. Pour les faire se rencontrer, la langue d’expression choisie ne pouvait donc qu’être l’anglais. Neuf articles ont été réunis dans ce volume pour témoigner de cette rencontre fort stimulante. Ils présentent une large gamme d’actions et de réflexions en cours sur les littoraux de la planète.

2023, fichiers PDF interactifs, 190 pages – ISSN : 2263-3847 - ISBN : 978-2-913745-92-6 – en libre accès sur le site de la SPF : [www.prehistoire.org](http://www.prehistoire.org)

## SÉANCE 20

“DU BIG DRY À L’HOLOCÈNE  
EN AFRIQUE DE L’EST ET AU-DELÀ  
FROM THE BIG DRY TO THE HOLOCENE  
IN EASTERN AFRICA AND BEYOND”


Actes de la séance de la Société préhistorique française,  
Toulouse, le 25-28 septembre 2019

JOSÉPHINE LESUR, JESSIE CAULIEZ, LAMYA KHALIDI, LAURENT BRUXELLES, ISABELLE CREVECOEUR, DAVID PLEUR-DEAU, CHANTAL TRIBOLO ET FRANÇOIS BON (DIR.)

Les nouvelles données archéologiques et environnementales sur les vallées du Rift est-africain, du Nil, et au-delà démontrent, sur fond de biodiversité environnementale, la pluralité des stratégies de subsistance économique et des dynamiques de peuplement qui se produisent de manière arythmique à travers le continent depuis 20000 ans. À travers les contributions réunies dans cet ouvrage, nous assistons au changement sociétal et à la transformation du paysage à travers différents prismes, ceux du climat et de l’environnement comme ceux de l’économie, de la démographie, des traditions techniques et des expressions culturelles humaines. Ce volume offre une exploration des multiples expressions de ces modifications ainsi qu’une fenêtre sur les changements des anthroposystèmes dynamiques à travers le continent africain, depuis le Dernier Maximum glaciaire jusqu’au milieu de l’Holocène, et sur les transitions vers la production alimentaire.


New archaeological and environmental data from the East African Rift and Nile valley regions and beyond, demonstrate the plurality of economic subsistence strategies and settlement dynamics that occurred arrhythmically across the continent in the last 20,000 years, against a backdrop of environmental biodiversity. Through the many contributions presented here, we witness societal change and landscape transformation through different prisms, including those of climate and environment, but also those of economy, demography, technical traditions and human cultural expressions. This issue provides a rare exploration of the multiple expressions of these transformations as well as a window into the changes in dynamic anthroposystems across the African continent from the last glacial maximum until the middle Holocene and the first transitions towards food production.

2023, fichiers PDF interactifs, 156 pages (1er lot) – ISSN : 2263-3847 – ISBN : 978-2-913745-93-8 – en libre accès sur le site de la SPF : [www.pre-histoire.org](http://www.pre-histoire.org)



S20-1 : Du Big Dry à l’Holocène en Afrique de l’Est et au-delà


## Fiches typologiques de l’industrie osseuse préhistorique



Cahier 1 : Sagaies



Commander cet ouvrage en version papier



Cahier os 2 : Propulseurs



Commander cet ouvrage en version papier

CAHIER 1

*Sagaies*

H. DELPORTE, J. HAHN, L. MONS *et al.*


1988, Aix-en-Provence : université de Provence, 1 portfolio (pagination multiple) – ISBN : 2-85399-192-X – 25 € – réf. : **TO1**


CAHIER 2

*Propulseurs*

Pierre CATTELAÏN

1988, Aix-en-Provence : université de Provence, 1 portfolio (pagination multiple) – ISBN : 2-85399-193-8 – 25 € – réf. : **TO2**




 Cahier 3 : Poinçons, pointes, poignards, aiguilles

**CAHIER 3**

*Poinçons, pointes, poignards, aiguilles*  
**H. CAMPS-FABRER, D. RAMSEYER et D. STORDEUR**

1990, Aix-en-Provence : université de Provence, 1 portefeuille (pagination multiple) – ISBN : 2-85399-236-5 – 25 € – **réf. : TO3**



 Cahier 5 : Bâtons percés, baguettes

**CAHIER 5**

*Bâtons percés, baguettes*  
**H. BARGE-MAHIEU, C. BELLIER, H. CAMPS-FABRER et al.**

1992, Treignes : CEDARC, in 4° broché, 107 pages – ISBN : 2-87149-012-0 – **mise en ligne**



 cahier 4 : Objets de parure \*

**CAHIER 4**

*Objets de parure*  
**H. BARGE-MAHIEU, C. BELLIER, H. CAMPS-FABRER et al.**

1991, Aix-en-Provence : université de Provence, 1 portefeuille (pagination multiple) – ISBN : 2-85399-277-2 – 25 € – **réf. : TO4**



 Cahier 6 : Éléments récepteurs

**CAHIER 6**

*Éléments récepteurs*  
**J. ALLAIN, A. AVERBOUH, H. BARGE-MAHIEU et al.**

1993, Treignes : CEDARC, in 4° broché, 207 pages – ISBN : 2-87149-0160-3 – **mise en ligne**




 Cahier os 7 : Éléments barbelés et apparentés

CAHIER 7

*Éléments barbelés et apparentés*

A. AVERBOUH, C. BELLIER, A. BILLAMBOZ *et al.*

1995, Treignes : CEDARC, in 4° broché, 120 pages – ISBN : 2-87149-020-1  
– mise en ligne



 Cahier os 9 : Objets méconnus

 Commander cet ouvrage en version papier

CAHIER 9

*Objets méconnus*

D. RAMSEYER, D. BUISSON, H. CAMPS-FABRER, E. DAVID *et al.*

2001, in 4° broché, 207 pages – ISBN : 2-913745-05-9 – 25 €– réf. : TO9



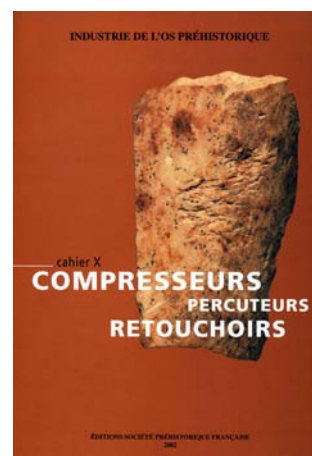
 Cahier os 8 : Biseaux et tranchants


CAHIER 8

*Biseaux et tranchants*

Henriette CAMPS-FABRER

1998, Treignes : CEDARC, in 4° broché, 128 pages – ISBN : 2-87149-033-3  
– mise en ligne



 Cahier os 10 : Compresseurs, percuteurs, retouchoirs

 Commander cet ouvrage en version papier

CAHIER 10

*Compresseurs, percuteurs, retouchoirs*

M. PATOU-MATHIS, P. AUGUSTE, A. AVERBOUH, P. BODU *et al.*

2002, in 4° broché, 136 pages – ISBN : 2-913745-09-1 – 25 €– réf. : TO10

# Typologies des objets de l'âge du Bronze en France



 Cahier os 11 : Matières et techniques

## CAHIER 11

### *Matières et techniques*

**D. RAMSEYER, F.-X. CHAUVIÈRE,  
M. CHRISTENSEN, E. DAVID *et al.***

2004, in 4° broché, 230 pages – ISBN : 2-913745-13-X – 35 € – réf. : **TO11**



 Bronze 1: épées

## FASCICULE 1

### *Épées*

**Gilles GAUCHER et Jean-Pierre MOHEN**

1972, 1 portfolio (pagination multiple [86 pages]) – réf. : **TB1 - mise en ligne**



 Cahier os 12 : instruments sonores

 Commander cet ouvrage en version papier


## CAHIER 12


### *Instruments sonores*

**Tinaig CLODORÉ-TISSOT,  
Marie-Barbara LE GONIDEC, Denis RAMSEYER *et al.***

2009, in 4° broché, 207 pages + 1 CD-audio – ISBN : 2-913745-41-5 – 30€ – réf. : **TO12**



 Bronze 2 : Poignards, hallebardes, pointes de lance, pointes de flèche, armement défensif

 Commander cet ouvrage en version papier

## FASCICULE 2

### *Poignards, hallebardes, pointes de lance, pointes de flèche, armement défensif*

**JACQUES Briard et JEAN-PIERRE MOHEN**

1983, 1 portfolio (pagination multiple [159 pages]) – 15 € – réf. : **TB2**



 Bronze 3 : Haches (1)

 Bronze 4 : Haches (2)

**FASCICULES 3 et 4**

*Haches (1)*

**Jacques BRIARD et Guy VERRON**

1983, 1 portfolio (pagination multiple [122 pages]) – **mise en ligne**

*Haches (2), herminettes*

**Jacques BRIARD et Guy VERRON**

1976, 1 portfolio (pagination multiple [90 pages]) – **mise en ligne**



 Bronze 5 : Outils

**FASCICULE 5**

*Outils*

**Jean-Pierre NICOLARDOT et Gilles GAUCHER**

1975, 1 portfolio (pagination multiple [132 pages]) – **mise en ligne**



 Bronze 6 : Épingles


 Commander cet ouvrage en version papier

**FASCICULE 6**

*Épingles*

**Françoise AUDOUZE et Gilles GAUCHER**

1983, 1 portfolio (pagination multiple [p.114]) – 15 €– **réf. : TB6**



 Bronze 7 : Bracelets, colliers, boucles

**FASCICULE 7**

*Bracelets, colliers, boucles*

**C. ELUÈRE et J. GOMEZ**


1990, 1 portfolio (pagination multiple [163 pages]) – **mise en ligne**



# Internéo

Actes des journées d'information

ISSN 1950-2133






 [Interneo 1](#)

## INTERNÉO 1

*Actes de la journée d'information  
du 23 novembre 1996, Paris*

1996, Saint-Germain en Laye : Association INTERNÉO et Paris : Société préhistorique française – in 4<sup>e</sup> broché, 205 pages – 1 – **mise en ligne**






 [Interneo 2](#)  
 [Commander cet ouvrage en version papier](#)

## INTERNÉO 2

*Actes de la journée d'information  
du 14 novembre 1998, Paris*

1998, Saint-Germain en Laye : Association INTERNÉO et Paris : Société préhistorique française – in 4<sup>e</sup> broché, 150 pages – 15 € – **réf. : JI2**



 [Interneo 3](#)  
 [Commander cet ouvrage en version papier](#)

## INTERNÉO 3

*Actes de la journée d'information  
du 2 décembre 2000, Paris*

2000, Saint-Germain en Laye : Association INTERNÉO et Paris : Société préhistorique française – in 4<sup>e</sup> broché, 182 pages – 15 € – **réf. : JI3**



 [Interneo 4](#)

## INTERNÉO 4

*Actes de la journée d'information  
du 16 novembre 2002, Paris*

2002, Saint-Germain en Laye : Association INTERNÉO et Paris : Société préhistorique française – in 4<sup>e</sup> broché, 164 pages – **mise en ligne**




 Interneo 5

**INTERNÉO 5**

*Actes de la journée d'information  
du 20 novembre 2004, Paris*

2004, Saint-Germain en Laye : Association INTERNÉO et Paris : Société préhistorique française – in 4° broché, 162 pages – **mise en ligne**




 Interneo 7

**INTERNÉO 7**

*Actes de la journée d'information  
du 22 novembre 2008, Paris*

2008, Paris : Association INTERNÉO et Société préhistorique française – in 4° broché, 218 pages – **mise en ligne**



 Interneo 6

**INTERNÉO 6**

*Actes de la journée d'information  
du 18 novembre 2006, Paris*

2006, Saint-Germain en Laye : Association INTERNÉO et Paris : Société préhistorique française – in 4° broché, 152 pages – **mise en ligne**



 Interneo 8

**INTERNÉO 8**

*Actes de la journée d'information  
du 20 novembre 2010, Paris*

2010, Paris : Association INTERNÉO et Société préhistorique française – in 4° broché, 182 pages – **mise en ligne**



 Interneo 9

### INTERNÉO 9

*Actes de la journée d'information  
du 17 novembre 2012, Paris*

2012, Paris : Association INTERNÉO et Société préhistorique française – in 4<sup>e</sup> broché, 164 pages – **mise en ligne**



 Interneo 11

### INTERNÉO 11

*Actes de la journée d'information  
du 26 novembre 2016, Saint-Germain-en-Laye,*

2016, Paris : Association INTERNÉO et Société préhistorique française – in 4<sup>e</sup> broché, 199 pages – **mise en ligne**



 Interneo 10

### INTERNÉO 10

*Actes de la journée d'information  
du 22 novembre 2014, Paris*

2014, Paris : Association INTERNÉO et Société préhistorique française – in 4<sup>e</sup> broché, 184 pages – **Épuisé**

Les ouvrages épuisés sont progressivement mis en ligne, en libre accès au format PDF, sur le site de la SPF : [www.prehistoire.org](http://www.prehistoire.org)



 Interneo 12

### INTERNÉO 12

*Actes de la journée d'information  
du 6 octobre 2018, Saint-Germain-en-Laye,*

2018, Paris : Association INTERNÉO et Société préhistorique française – in 4<sup>e</sup> broché, 180 pages – **mise en ligne**

## Hors collection




### INTERNÉO 13

*Actes de la journée d'information  
du 11 novembre 2020, Saint-Germain-en-Laye*

2020, Paris : Association INTERNÉO et Société préhistorique française – in 4° broché, 160 pages – **mise en ligne**

 Interneo 13



### *Crânes paléolithiques* Bibliographie


**Edmond HUE**

(extrait du Congrès préhistorique de France, 12<sup>e</sup> session, Toulouse-Foix, 1936)

1937, Paris : Costes, in 8° broché, 182 pages – 10 € – **réf. : HC1**

 Crânes paléolithiques \*


 Commander cet ouvrage en version papier





### *L'hypothèse du déplacement des pôles et la chronologie du Quaternaire*

**Jacques BLANCHARD**

1942, Le Mans : impr. Ch. Monnoyer, in 8° broché, 168 pages – 10 € – **réf. : HC2**

 L'hypothèse du déplacement des pôles \*

 Commander cet ouvrage en version papier

*Glanes conchyliologiques en France**Nord et Sud-Ouest***Henri BREUIL**(extrait du Congrès préhistorique de France, 13<sup>e</sup> session, Paris, 1950)1952, Le Mans : impr. Ch. Monnoyer, in 8° broché, 50 pages – 10 € –  
réf. : **HC3**

Glanes conchyliologiques en France Nord et Sud-Ouest \*



Commander cet ouvrage en version papier

*Pincevent (1964-2014)**50 années de recherches sur la vie des Magdaléniens*

Il y a 50 ans, en 1964, l'exploitation de gravières sur la commune de la Grande-Paroyse en Seine-et-Marne entraîna la mise au jour de vestiges attribués à la période du Magdalénien final, soit il y a environ 14 000 ans. Ainsi, dans des limons d'inondation de la Seine étaient apparus accidentellement les restes de ce qui allait devenir le plus vaste gisement magdalénien d'Europe et un des mieux conservés. Le site de Pincevent était né !

Les ayant côtoyés pendant près de 50 ans, nous vous livrons maintenant les Magdaléniens de Pincevent tels que nous les comprenons. Il y aura

bien sûr d'autres fouilles après celles dont nous exposons ici les résultats... et nous laisserons à d'autres le soin de commémorer le centenaire des fouilles de Pincevent...

En attendant, nous vous invitons à plonger dans les millénaires, à rejoindre les Magdaléniens le temps de la lecture de ce livret et du film qui l'accompagne !

2014, coéd. Centre archéologique de Pincevent et SPF – broché 96 pages + 1 DVD – 15 € – réf. : **HC4**

Pincevent (1964-2014) \*



Commander cet ouvrage en version papier

*La Préhistoire en France**100 ans de découvertes*

La Préhistoire en France - 100 ans de découvertes \*



Commander cet ouvrage en version papier

Depuis un peu plus de trente ans aujourd'hui, les *Dossiers d'Archéologie* ont consacré pas moins de trente-deux numéros à la Préhistoire. C'est, statistiquement parlant, la période la plus traitée dans nos colonnes, sans compter les dossiers portant sur la Protohistoire. De cette constatation, nous pouvons tirer deux conclusions : la première, c'est que la Préhistoire est une période qui intéresse beaucoup de lecteurs car on touche là à des phénomènes qui se sont avérés cruciaux dans le développement de l'humanité, à savoir celui de l'apparition de l'homme, du passage de la vie nomade à la vie sédentaire, du développement de l'art, de l'élaboration du sentiment religieux, de l'apparition du langage, etc. Bref, la Préhistoire scrute et étudie tout ce qui contribuera à la naissance et à la construction de nos sociétés. La seconde conclusion concerne le travail des préhistoriens : à l'évidence, il y a beaucoup de choses à dire sur cette période qui ne connaissait pas l'écriture ! L'absence de documents écrits a justement poussé les préhistoriens à se mettre au diapason du développement des sciences, celles dites exactes comme la physique par exemple, et celles qui concernent directement l'homme, comme la biologie, mais également l'approche économique et sociale ainsi que les disciplines qui en découlent. Il fallait faire parler les sites et les objets qui, par eux-mêmes, ne pouvaient rien dire. Ce dossier est en quelque sorte un couronnement puisqu'il paraît à l'occasion du centenaire de la Société préhistorique française. Rédigé par certains de ses membres, professionnels et bénévoles, il fait le bilan de ce que cette discipline a apporté au développement de nos connaissances du passé de notre pays en traitant les grands domaines dans lesquels la Préhistoire a fait d'énormes progrès : la datation, l'étude de l'habitat, la technologie, l'art, les sépultures, sans oublier de mentionner le travail des bénévoles qui ont joué un rôle prépondérant dans le développement de cette discipline. C'est l'histoire de la préhistoire française et les résultats qu'elle a obtenus que nous vous invitons à découvrir dans les pages qui suivent.

2004, Dijon : Faton (*Dossier d'Archéologie*, n° 296, septembre 2004 – ISSN 1141-7137) – 8,50 € – réf. : **DA1**

# BON DE COMMANDE

Commande en ligne avec paiement sécurisé :

[www.prehistoire.org](http://www.prehistoire.org)

ou  
Commande par courrier à remplir et à retourner, daté et signé,

à l'adresse de gestion et de correspondance de la SPF, Maison de l'archéologie et de l'éthnologie, René-Gamousses,  
Pôle éditorial, boîte 41, 21, allée de l'Université, 92023 Nanterre cedex

NOM : \_\_\_\_\_ PRÉNOM : \_\_\_\_\_

ADRESSE COMPLÈTE : \_\_\_\_\_

TÉLÉPHONE : \_\_\_\_\_

E-MAIL : \_\_\_\_\_

Ref.	Titre	Prix unitaire	Quantité	Prix
Exemple M30	G. Pion – La fin du Paléolithique supérieur dans les Alpes du Nord...	35 €	2	70 €

**MONTANT TOTAL DE MA COMMANDE (sans les frais de port) :** \_\_\_\_\_

Remise adhérent SPF n° de membre : \_\_\_\_\_ -20% \_\_\_\_\_

**MONTANT TOTAL DE MA COMMANDE (incluant le montant adhérent (sans les frais de port))** \_\_\_\_\_

Le \_\_\_\_\_, signature :

*À réception du Bon de commande, une facture à régler vous sera transmise pour paiement (au choix par virement, par ch, par chèque) incluant les frais de port qui seront calculés en fonction du poids de l'ouvrage ou des ouvrages commandé(s).*

*(À titre informatif, pour avoir un aperçu du montant des frais de port, vous pouvez simuler un achat en ligne sur le site internet de la SPF depuis l'onglet boutique <http://www.prehistoire.org/>)*

*À réception du paiement, votre commande vous sera expédiée*